



## Tipy na výlety

v Moravskoslezském  
kraji

[www.kr-moravskoslezsky.cz](http://www.kr-moravskoslezsky.cz)



Moravskoslezský  
kraj



Česká republika

## MORAVSKOSLEZSKÝ KRAJ NA LISTECH POZNÁNÍ

Vážení turisté, výletníci, milovníci tohoto kraje a vyznavači zdravého pohybu,

publikace, kterou právě držíte v rukou, sestává z 30 vybraných tipů na výlety v turistickém regionu Severní Moravy a Slezska. Autoři těchto námětů se vám pokusili nabídnout to, co považují ve svém okolí za nejpoutavější. Účelem publikace proto není svým záběrem pokrýt celou šíři tohoto území - to by ostatně při takové rozmanitosti regionu v rámci tak útlého materiálu ani nebylo možné. Nedá se tedy vyloučit, že právě ten „váš“ oblíbený kout kraje bude v nabídce chybět. Výlety jsou navíc vypracovány v „letní“ variantě, proto fandové zimních hor zde také svůj tip nenaleznou. Třeba se však na ně dostane ve vydání jiném! Tato publikace by však obyvatelům i návštěvníkům oblasti měla přiblížit alespoň některé náměty k poznání, a tím jim vlastně ukázat, že v tomto krásném kraji je opravdu co poznávat.

Turistický region Severní Moravy a Slezska se nachází na severovýchodě České republiky. Kromě Moravskoslezského kraje, který do něj náleží celý, zasahuje také do kraje Olomouckého (Jeseníky) a Zlínského (Valašsko). Je to region velice pestrý a různorodý, kdy se vedle obydlených městských aglomerací vypínají horské masívy s typicky venkovskými oblastmi.

Region je rozdělen do šesti turistických oblastí, které z pohledu charakteru turistického využití mají svůj specifický ráz. Jsou to Hrubý Jeseník, Nízký Jeseník, Opavsko-Krnovsko, Poodří, Ostravsko-Karvinsko a Beskydy-Valašsko. Každá z těchto turistických destinací nabízí něco jiného a návštěvník si může podle přání vybrat, kam pojedete. Slova, která jsou v následujícím textu zvýrazněna, tento rozdílný charakter alespoň částečně vystihují a navozují atmosféru toho či onoho regionu.

### HRUBÝ JESENÍK

Tento rozlehlý masív hor vyplňuje severozápadní část území. Je to druhé nejvyšší pohoří v České republice, se 79 vrcholy nad 1000 m, včetně nejvyšší hory Moravy a českého Slezska, hory Praděd (1492 m). Součástí horské skupiny jsou také Rychlebské hory a masív Králického Sněžníku. Převážně zalesněné Jeseníky jsou chráněnou krajinnou oblastí (CHKO Jeseníky) s řadou přírodních rezervací (ledovcové údolí Velké kotliny, vodopády Bílé Opavy, rašeliniště Rejvíz). K přírodním zajímavostem patří rovněž krápníkové jeskyně Na Pomezí a Na Špičáku. Jeseníky jsou vyhledávanou turistickou oblastí pro letní i zimní sporty. Lyžařské areály Ovcárna (pod vrcholem Pradědu), Červenohorské sedlo, Ramzovské sedlo, Petříkov, Karlov či Malá Morávka s výbornými sněhovými podmínkami. V oblasti se nachází známá lázeňská střediska - Lázně Lipová, Priessnitz Jeseník či Karlova Studánka.

### NÍZKÝ JESENÍK

Tato krajina širých plání mezi lesy pokrývá severozápadní a střední část regionu. Převážnou část území tvoří hornaté a vrchovinné oblasti s členitým reliéfem a krajinnou pestrostí. Rozlehlé pláně polí a pastvin, jimiž se často žene vítr, jsou střídány smíšeným lesem. V oblasti se nachází řada přírodních rezervací (např. Rešovské vodopády) a památek. Geologickou zvláštností jsou vyhaslé sopky v okolí Bruntálu - Uhlířský vrch, Venušina sopka, Velký a Malý Roudný. Velice atraktivní je údolí řeky Moravice, které je přírodní rezervací. Na mnoha místech jsou velmi výrazné známky minulosti i současné těžby břidlice. Z kulturních památek láká hrad Sovinec, zámky v Hradci nad Moravicí, v Raduni a v Bruntále či zřícenina Vikštejna ve Vítkově-Podhradí. Oblíbeným cílem turistů se brzy jistě stane Slezská Harta. Oblast je ideální pro poznávací pobyty, cykloturistiku, hipoturistiku (v koňském sedle) i pěší výlety.

### OPAVSKO A KRNOVSKO

Tato nížinná oblast se rozkládá v severní části území při hranici s Polskem, částečně v nivě řeky Opavy. K této turistické oblasti je díky svému charakteru přiřazován také neprávem dosud opomíjený výběžek tzv. „slezské Hané“ - Osoblažska. Region Opavska a Krnovska je sice úzký - úpatím hor a státní hranicí vymezený - pás území, ale zato s širokou paletou atraktivit k vidění. Oblast je vhodná pro pěší turistiku, cykloturistiku a vodní sporty (Hlučínsko). Mezi významné kulturní památky náleží zámky v Kravařích a Šilheřovicích, v jejichž zámeckých parcích jsou situována známá golfová hřiště. Za návštěvu určitě stojí historická města Opava a Krnov. Na Opavsku jsou zachovány vojenské pevnosti z unikátní fortifikační linie z 30. let. 20. století.

### POODŘÍ

Poodří je krajinářsky velmi zachovalé území rozprostírající se podél řeky Odry, procházející Moravskou bránou na Ostravsko. V nížinaté nivě Odry se nachází chráněná krajinná oblast Poodří s unikátními lužními lesy, mokřadními loukami a soustavami rybníků. Probouzející se lesy na jaře, zasazené do květinových kobereců, v létě líně se valící řeka, podzimní výlov kaprů na rybnících, to vše spoluvytváří nezaměnitelný obraz zdravé a živé krajiny. Území ideální pro pěší turistiku a cykloturistiku. Krajinu zpestřuje řada kulturních památek - zříceniny hradů Starý Jičín, Hukvaldy, Štramberská trůba či zámky v Kuníně a Bartošovicích, a městské památkové rezervace v Novém Jičíně, Příboře a Štramberku.

### OSTRAVSKO A KARVINSKO

Toto území je hustě osídlenou oblastí v severovýchodní části území, avšak s nesmírně zajímavým okolím. Centrem oblasti je třetí největší město České republiky Ostrava (320 000 obyvatel) - město technických památek a secese. Celá oblast má výjimečný charakter, daný tradicí hlubinné těžby černého uhlí a těžkého průmyslu. Tomu odpovídají četné technické památky, které jsou mnohdy světově unikátní - Hornické muzeum v Ostravě-Petřkovicích, důl Michal a jiné. Oblast tak získala nezaměnitelnou atmosféru, kterou jinde nenajdeme. Také Ostravsko má svou pradávno Venuši - je z krevele a byla nalezena u Petřkovic pod Landekem. Hezké okolí aglomerace, zvláště v její západní a jižní části, je ideální pro pěší turistiku i cykloturistiku. V Karvině-Fryštátě láká návštěvníky šlechtický zámek. Město Karviná je známé také díky lázním Darkov. Další hezké lázně, pojaté v moderním architektonickém slohu, leží u Klimkovic poblíž Ostravy.

## BESKYDY A VALAŠSKO

Tato malebná horská oblast, která je již součástí přírodně úchvatného karpatského oblouku, vyplňuje jihovýchodní část území. Nejvyšším pohořím jsou Moravskoslezské Beskydy s dominantní Lysou horou (1324 m). Beskydské stráně s dochovanou typickou horalskou architekturou a četnými dřevěnými kostelíky (Guty, Prašivá, Bílá apod.), ladné valašské „kotáry“ s pasekami střídajícími les, jarní louky poseté vstavači a původní, horami ošlehaný lid - to jsou ty pravé Beskydy a Valašsko. Převážná část území je součástí chráněné krajinné oblasti Beskydy s množstvím přírodních rezervací (pralessy Mionší, Radhoš', Mazák atd.). V Rožnově pod Radhoštěm je umístěno světoznámé Valašské muzeum v přírodě, skanzen lidové architektury. Oblast Beskyd je vyhledávanou oblastí pro turistiku všeho druhu, jsou zde známá lyžařská střediska jako Pustevny, Bílá, Visaláje či Soláň. Vrch Javorový u Třince je mekkou vyznavačů paraglidingu.

### Piktogramy



pěší turistika



cykloturistika



mototuristika



cestování vlakem



k vidění



tipy na stravování



tipy na ubytování



tipy na kulturní a sportovní vyžití



dopravní dostupnost



orientace, značení, kilometráž



informace

### Zkratky barev turistických značek



červená turistická značka (Č)



modrá turistická značka (M)



zelená turistická značka (Z)



žlutá turistická značka (Ž)

#### Autoři fotografií:

Petr Adamčík, Daniel Balogh, Jaromír Breuer, Leo Dedek, Ivo Dokoupil, Tomáš Harabiš, Ladislav Holý, Rudolf Jarnot, Martin Konderla, Jiří Koranda, Eva Kotarbová, Jana Kravarová, Petr Lelek, Jan Lipina, Aleš Milerský, Ladislav Šmitke, Štefan Špic, Jitka Švihelová, Oldřich Usvald, Ivana Vernerová, Stanislav Vopasek a Luděk Wünsch

#### Další zdroje fotografií:

Archiv Agentury HRAT, Archiv města Hradec nad Moravicí, Archiv města Krnova, Archiv MIC Ostrava o. p. s., Archiv OÚ Stará Ves nad Ondřejnicí

Neprodejné.

Moravskoslezský kraj  
Krajský úřad  
28. října 117  
702 18 Ostrava  
Tel.: +420 595 622 222  
E-mail: [posta@kr-moravskoslezsky.cz](mailto:posta@kr-moravskoslezsky.cz)

[www.kr-moravskoslezsky.cz](http://www.kr-moravskoslezsky.cz)

# ZA DŘEVĚNÝMI KOSTELÍKY TĚŠÍNSKÉHO SLEZSKA



„Tato trasa je určena těm, které uchvátílo neopakovatelné kouzlo staveb, jež svou podobou a uspořádáním dokládají nejen um a řemeslnickou vynalézavost našich předků, ale také víru, provázející jejich každodenní pouť životem...“



Výlet začneme návštěvou obce Nýdek. Zde se nachází jeden z nejmenších kostelíků na Těšínsku. Nenápadný kostel sv. Mikuláše (1) (foto 1) byl podle dochovaných pramenů vybudován v roce 1576. Samotná jednolodní stavba kostela je na vysoké podezdívce a má na svém západním průčelí hranatou věž s jehlanovitým zakončením. I přes několikrát přestavby si však zachovala svůj osobitý vzhled malebného venkovského kostelíku.

Při zpáteční cestě z Nýdku si nelze nevsimnout siluety kostela Povýšení sv. Kříže (2) (foto 2), který se nachází v samém centru Bystřice. Původní stavba z roku 1587 byla kvůli špatnému stavu stržena roku 1897. Krátce po jeho zániku se začalo s výstavbou kostela nového. Byl vybudován v romantickém stylu a doplněn bohatě vyřezávanými prvky v interiéru.



Nyní zamíříme ke kostelu Božího Těla (3) (foto 3) v Třinci-Gutech. Pro svou krásu a umístění je tento němý svědek vývoje sakrální lidové architektury zcela po právu řazen k těm nejvýznamnějším. Kostelík je obklopen lesem a malým hřbitůvkem se starobylými náhrobky. I když je jeho výstavba často spojována s letopočtem 1563, jenž se dochoval na dřevěném portálu sakristie, přesné písemně doložené datum není známo. Stavba má mohutnou zvonici vybudovanou v roce 1781 s nejstarším zvonem z roku 1565, strmou a vysokou střechu. V poválečném období prošel kostel několika opravami a restaurátorskými pracemi, díky kterým se i pro další generace zachoval jeho osobitý ráz.

Čtvrtou a zároveň poslední plánovanou zastávkou jsou Albrechtice, kde se již od roku 1766 nachází kostel sv. Petra a Pavla (4) (foto 4). Jedná se o barokní jednolodní stavbu se čtyřbokou věží, na tehdejší dobu architektonicky zvláštní cibulovou plechovou bání. Z poměrně bohatého původního interiéru, který byl často terčem zlodějů, se do dnešních dní dochoval pouze velmi prostý inventář. Okolí je tvořeno dobře udržovaným hřbitovem.

Po vybudování zděného kostela

v letech 1935-38 význam dosavadního dřevěného kostelíku poklesl.

Program dne si můžeme zpestřit návštěvou Třince a jeho Muzea Třineckých železáren a města Třince. Město Jablunkov nás zaujme domy z přelomu 19. a 20. století, barokní kašnou, secesní radnicí a Výstavní síní Muzea Těšínska na Mariánském náměstí. V Bukovci najdeme seskupení roubených chalup s architektonickými detaily, typickými pro Těšínsko.



- Restaurace Myslivna, Nýdek, 558 356 121, 558 356 057
- Restaurace Napoleon, Třinec – Oldřichovice, 558 332 401



- Hotel Piast, Nádražní, Český Těšín, 558 711 560, [www.hotelpiast.cz](http://www.hotelpiast.cz), [info@hotelpiast.cz](mailto:info@hotelpiast.cz)
- Penzion San Beskydo, Nýdek, 558 356 057
- Penzion Doktor, Bystřice, 558 353 372



# ZA DŘEVĚNÝMI KOSTELÍKY TĚŠÍNSKÉHO SLEZSKA



Doprava vlastním automobilem (cca 62 km):

Český Těšín – Nýdek – 19 km (silnice č. 11, 468, 11 a místní komunikace)

Nýdek – Bystřice – 5 km (místní komunikace)

Bystřice – Třinec-Guty – 12 km (silnice č. 11 a místní komunikace)

Třinec-Guty – Albrechtice – 26 km (místní komunikace, silnice č. 11 a místní komunikace)



autobusem nebo vlakem do Českého Těšína, Nýdku, Bystřice, Třince-Gutů a Albrechtic



Český Těšín: muzeum, divadlo, kino, koupaliště, kluziště, bowling, squash, jezdecký klub, petanque

Bystřice: turistika, krytý bazén, kurty, squash, bowling, fitcentrum

Třinec: kino, koupaliště, krytý bazén, minigolf, bowling

## Třinec

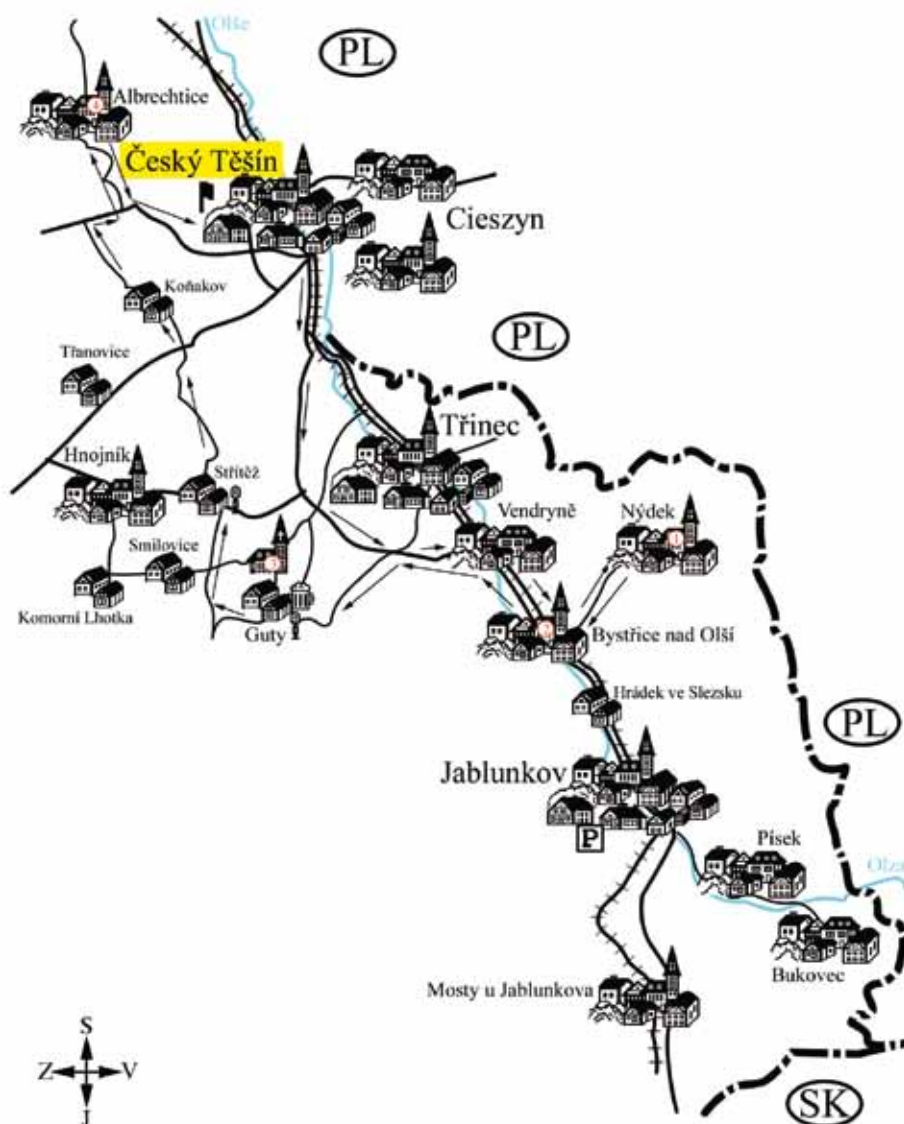
Městské informační centrum Třinec, Dukelská 689, 739 61 Třinec-Lyžbice, Tel.: +420 558 998 200, Mobil: +420 774 340 334, E-mail: mic@knih-trinec.cz, Web: <http://www.info-trinec.cz>

## Český Těšín

Regionální informační centrum při Muzeu Těšínska, Hlavní třída 15, 737 01 Český Těšín

Tel.: +420 558 711 866, Fax: +420 558 761 223, E-mail: itesin@muzeumct.cz, Web: <http://www.muzeumct.cz/info>

Námět: David Durczok, IC Český Těšín



Vydavatel:  
Moravskoslezský kraj

Grafický design:  
Kantor's Creative Club

Realizace:  
Agentura API s.r.o.

Mapové schéma:  
T. I. S. Turistické informační  
systémy

Kilometrové vzdálenosti  
jsou pouze orientační.

# RADEGASTOVA CESTA



„Vydejte se na celodenní výlet za krásnými výhledy na celé panorama Beskyd a hlavně za celou řadou zajímavostí a památek z valašské minulosti.“



Rožnov pod Radhoštěm je proslaven především Valašským muzeem v přírodě, které je tvořeno souborem dřevěných lidových staveb, přenesených z valašského regionu do prostředí městského parku (Dřevěné městečko) (foto 1) a na přilehlou stráň (Mlýnská dolina a Valašská dědina). V nedávné době bylo v Rožnově pod R. krásně rekonstruováno náměstí.



Na horu Radhošť se vydáme po červené trase, na kterou se můžete dostat už od náměstí nebo od hotelu Eroplán. Radhošť (1 129 m n. m.) je nejznámější valašskou horou, opředenou pověstmi především o pohanském bohu Radegastovi. Na jeho vrcholu stojí od roku 1896 kaple sv. Cyrila a Metoděje (foto 2), sousoší těchto věrozvěstů, televizní vysílač a Horský hotel Radegast. Na hřebenu ovce na Pustevny stojí od roku 1931, kdy se zde konala Slovanská pouť, socha Radegasta (foto 3) z dílny frenštátského rodáka Albína Poláška. Dnes na podstavci uvidíme pouze kopii, originál je umístěn na radnici ve Frenštátě p. R. Na Pustevny je hezký pohled z vyhlídkového altánu Cyrilka z roku 1893. Se svými typickými lidovými stavbami architektka Dušana Jurkoviče z roku 1898 jsou Pustevny rájem pro turisty po celý rok.

Z Pusteven pokračujeme stále po modré značce, která vede pod tzv. starou lanovkou, až k hotelu Ráztoka. Pokud již budeme unaveni, můžeme se svést lanovkou (asi 20 minut), jejíž dolní stanoviště je nedaleko od parkoviště na Ráztoce. Poslední lanovka jede v sezónu v 18 hodin.

Do Frenštátu můžeme jet autobusem přímo ze zastávky u hotelu Ráztoka nebo se můžeme vydat pěšky po červené. Ve Frenštátě pod Radhoštěm stojí za povšimnutí historické centrum (foto 4) s měšťanskými domy se zachovalým podloubím a částí původní dlažby, novoromantická radnice (foto 5) a kašna se sochou Neptuna.

Z Frenštátu stojí za to udělat další den výšlap na Velký Javorník (918 m n. m.) po zelené značce přes Horečky. Horečky jsou turisticky atraktivní zalesněné návrší na západním okraji města, s hustou sítí pěšin. Z vrcholu se stylovou turistickou chatou je nezapomenutelný výhled na panorama Beskyd. Zpět se můžeme vydat stejnou trasou nebo si výlet zpestřit hřebenuvkou po červené na rozcestí mezi Malým a Velkým Javorníkem a pokračovat po modré směrem do Frenštátu. Před koncem putování se ještě zastavíme u skokanských můstků.



- Restaurace Libušín, Pustevny, tel. 556 836, 736 682 289, [www.libusin-mamenka.cz](http://www.libusin-mamenka.cz), email: [libusin@libusin-mamenka.cz](mailto:libusin@libusin-mamenka.cz)
- Restaurace U Janíka, Frenštát p. R. – Horečky, tel. 556 835 135
- Hotel Tanečnice, Pustevny, tel. 777 701 605, [www.tanecnice.cz](http://www.tanecnice.cz), email: [hoteltanecnice@seznam.cz](mailto:hoteltanecnice@seznam.cz)
- Hotel Radegast, Pustevny, tel. 556 835 130, 777 648 644, [www.hotelradegast.cz](http://www.hotelradegast.cz), email: [hotelradegast@hotelradegast.cz](mailto:hotelradegast@hotelradegast.cz)
- Hotel U Kociána, Trojanovice, tel. 556 835 206, 604 858 967, [www.hotelukociana.cz](http://www.hotelukociana.cz), email: [hotel@hotelukociana.cz](mailto:hotel@hotelukociana.cz)
- Hotel U Lip, Trojanovice, tel. 603 524 285, 737 238 246, [www.hotel-beskydy.cz](http://www.hotel-beskydy.cz), email: [ubytovani@penzion-beskydy.cz](mailto:ubytovani@penzion-beskydy.cz)
- Hotel Ráztoka, Trojanovice, tel. 556 835 869, [www.raztoka.cz](http://www.raztoka.cz), email: [info@raztoka.cz](mailto:info@raztoka.cz)
- Hotel Bartoš, Frenštát p. R., tel. 556 835 120, 777 799 420, [www.hotel-bartos.cz](http://www.hotel-bartos.cz), email: [info@hotel-bartos.cz](mailto:info@hotel-bartos.cz)
- Hotel Přerov, Frenštát p. R., tel. 556 835 991, 605 243 190, [www.jetcom.cz/prerov](http://www.jetcom.cz/prerov), email: [hotel.prerov@jetcom.cz](mailto:hotel.prerov@jetcom.cz)



Náročný turistický výlet

Celá trasa je vedena po značených cestách.

Rožnov pod Radhoštěm (Č) – Radhošť (M) – Pustevny (M) – Hotel Ráztoka (Č) – Frenštát pod Radhoštěm (Z) – Horečky (Z) – Velký Javorník (Č) – Pod Malým Javorníkem (M) – Frenštát pod Radhoštěm

Délka trasy je celkem 33 km, zkrácená varianta bez výstupu na V. Javorník 25,5 km. Na trase můžete ušetřit až 7,5 km použitím lanovky a autobusu.

# RADEGASTOVA CESTA



Frenštát p. R. a Rožnov p. R.: autem, autobusem i vlakem

Frenštát pod Radhoštěm: aquapark s beach-volejbalovým kurtem, krytý bazén, tenisové kurty, squash, sportovní střelnice, bowling

Rožnov p. R.: Valašské muzeum v přírodě, tel. 571 757 111, [www.vmp.cz](http://www.vmp.cz), email: [muzeum@vmp.cz](mailto:muzeum@vmp.cz)

Pohankový mlýn, tel. 556 835 448, [www.pohankovymlyn.cz](http://www.pohankovymlyn.cz)

Horský lanový park (největší v ČR), tel. 777 899 888, [www.tarzanie.cz](http://www.tarzanie.cz)

Tento tip je nutné rozdělit na části, např. do tří samostatných výletů:

1. Rožnov pod Radhoštěm – skanzen
2. Pustevny a Radhošť
3. Frenštát pod Radhoštěm, Velký Javorník a Horečky

## **i** Frenštát pod Radhoštěm

Informační Centrum města Frenštát p. R., Náměstí Míru I, PSČ 744 01, tel. 556 836 916,

[ic@mufrenstat.cz](mailto:ic@mufrenstat.cz), [www.frenstat.info](http://www.frenstat.info)

## **i** Valašské království

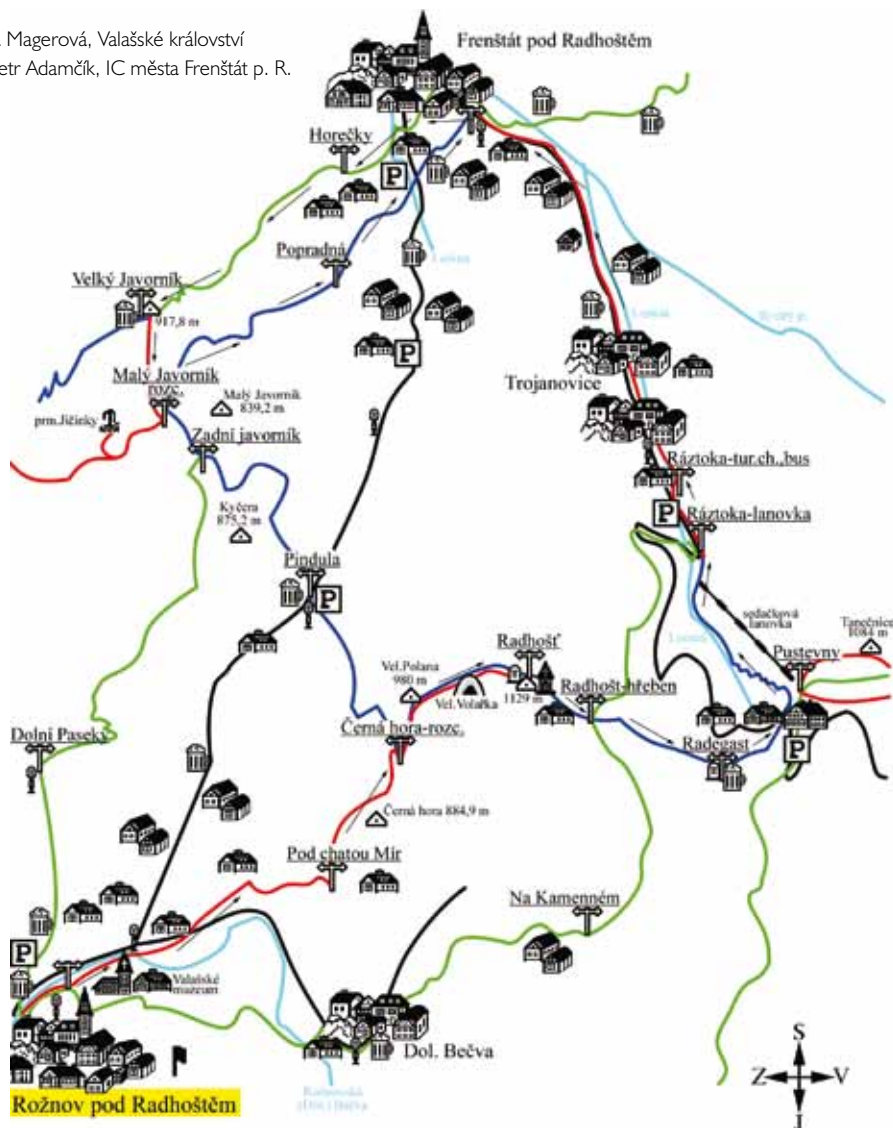
IC Valašské království: Dolní 494, [frenstat@valasske-kralovstvi.cz](mailto:frenstat@valasske-kralovstvi.cz), tel. 556 839 274, 777 668 031

## **i** Rožnov pod Radhoštěm

IC Rožnov p. R.: tel. 571 652 444, Palackého 484, PSČ 756 61, tel. 571 652 444,

[www.roznov.cz](http://www.roznov.cz), email: [ic@roznovsko.eu](mailto:ic@roznovsko.eu)

Námět: Eva Magerová, Valašské království  
a Petr Adamčík, IC města Frenštát p. R.



Vydavatel:  
Moravskoslezský kraj

Grafický design:  
Kantor's Creative Club

Realizace:  
Agentura API s.r.o.

Mapové schéma:  
T. I. S. Turistické informační  
systémy

Kilometrové vzdálenosti  
jsou pouze orientační.

# POZNEJTE KRÁSU TĚŠÍNSKÉ ČÁSTI MORAVSKOSLEZSKÝCH BESKYD



„Turistický výlet po hřebenech těšínské části Moravskoslezských Beskyd, který Vám nabídne krásné výhledy do okolí a také možnost stylového občerstvení v několika horských chatách.“



Téměř až na vrchol Javorového vás sveze lanovka. Můžete zde načerpat nové síly při občerstvení v turistické chatě. Vrch Javorový (chata - 945 m n. m., vrchol - 1031 m n. m.), je vyhledávaným sportovním centrem pro turisty nejen z okolí Třince, ale také pro návštěvníky z dalekých míst.



Výchozím bodem pro krásný turistický výlet se může stát již areál pod vrchem Javorový v části města Třince-Oldřichovicích. Tento areál plní funkci malého sportovního a relaxačního centra, protože turisté s dětmi zde mohou využít minigolfové hřiště, dětské houpačky, klouzačku, pískoviště...



Na vrchu Godula (737 m n. m.) lze vidět Památník tolerančního patentu a k hoře Godula se váže pověst „Poklady v hoře Godule“.

Na hoře Prašivá (706 m n. m.) se konají v dřevěném kostele sv. Antoníčka (foto 1) poutě 1. neděle po 13.6. Po celý rok pak Prašivou vyhledávají fandové hezkých výhledů a chvíl strávených v místní stylové turistické chatě.

Obec Komorní Lhotka nabízí turistům bylinné lázně i finskou saunu. Turisté mohou obdivovat krásu evangelického kostela z roku 1782 nebo těšínských roubených chalup.



- Turistická chata Javorový, Třinec – Oldřichovice, 558 321 306, [www.javorovy-vrch.cz](http://www.javorovy-vrch.cz), [javorovy@netron.cz](mailto:javorovy@netron.cz)
- Penzion Na lanovce, Třinec – Oldřichovice, 558 329 105, [www.penzionjavorovy.cz](http://www.penzionjavorovy.cz), [info@penzionjavorovy.cz](mailto:info@penzionjavorovy.cz)
- Horský hotel Ondráš, Godula, 558 332 990, [hotelondras@volny.cz](mailto:hotelondras@volny.cz)
- Hotel Godula, 558 694 914, 603 499 702, [capcara@volny.cz](mailto:capcara@volny.cz), <http://godula.ws.cz>
- Hotel Premiér, 558 694 224, 602 786565, [hotel.premier@seznam.cz](mailto:hotel.premier@seznam.cz)



- Hotel Mantis, 558 696 850
- Hotel Javor, Řeka, 558 694 626, [www.hoteljavor.cz](http://www.hoteljavor.cz)
- Chata Kotař, Morávka, 558 647 424, 608 412 812
- Turistická chata na Prašivé, Vyšní Lhoty, 558 438 084, 724 252 852, [www.prasiva.komornilhotka.cz](http://www.prasiva.komornilhotka.cz), [prasiva@atlas.cz](mailto:prasiva@atlas.cz)

Středně náročný turistický výlet



Celá trasa je vedena po značených turistických cestách.

Oldřichovice – lanovkou na Javorový – Chata na Javorovém (M) – Šindelná (Ž) – Velký Lipový (Č) – Ropička (Č) – Kotař (Č) – Prašivá (Ž) – Komorní Lhotka (bus)

Délka je celkem 24 km.



# POZNEJTE KRÁSU TĚŠÍNSKÉ ČÁSTI MORAVSKOSLEZSKÝCH BESKYD



dostupnost na vrch Javorový v Oldřichovicích  
autem: z Třince směrem na Oldřichovice, parkoviště pod lanovkou  
autobusem: z AS v Třinci autobusem směr Oldřichovice, Tyra k zastávce U lanovky, dále do kopce po silnici pěšky k lanovce



Oldřichovice: areál nástupní stanice lanové dráhy, minigolfové hřiště, dětské houpačky, tel. 558 348 028, 602 750 367  
Javorový vrch: 3 lyžařské trasy dle obtížnosti, vleky, upravené svahy, večerní lyžování, půjčovna Ski kompletů, snowboardů, lyžařské kurzy, turistické a běžecké trasy, paragliding, tandem, horská cyklistika, pěší turistika, tel.: 558 321 306  
Komorní Lhotka: v údolí říčky Stonávky je unikátní finská sauna, kde se topí bukovým dřevem a léčivá voda z horského pramene protéká přímo přírodním bazénem sauny; návštěvníci mají možnost objednat si masáž, na úbočí hory Goduly jsou v létě v provozu oblíbené léčivé bylinkové lázně – v areálu kulturního domu je dvoudráhová automatická kuželna, u hotelu Premiér je bazén, u školy volejbalové hřiště, poblíž hotelu Tesárek lyžařský vlek pro lyžaře začátečníky na stráni, v okolí obce jsou v létě výborné podmínky pro cykloturistiku a v zimě pro běžkaře.

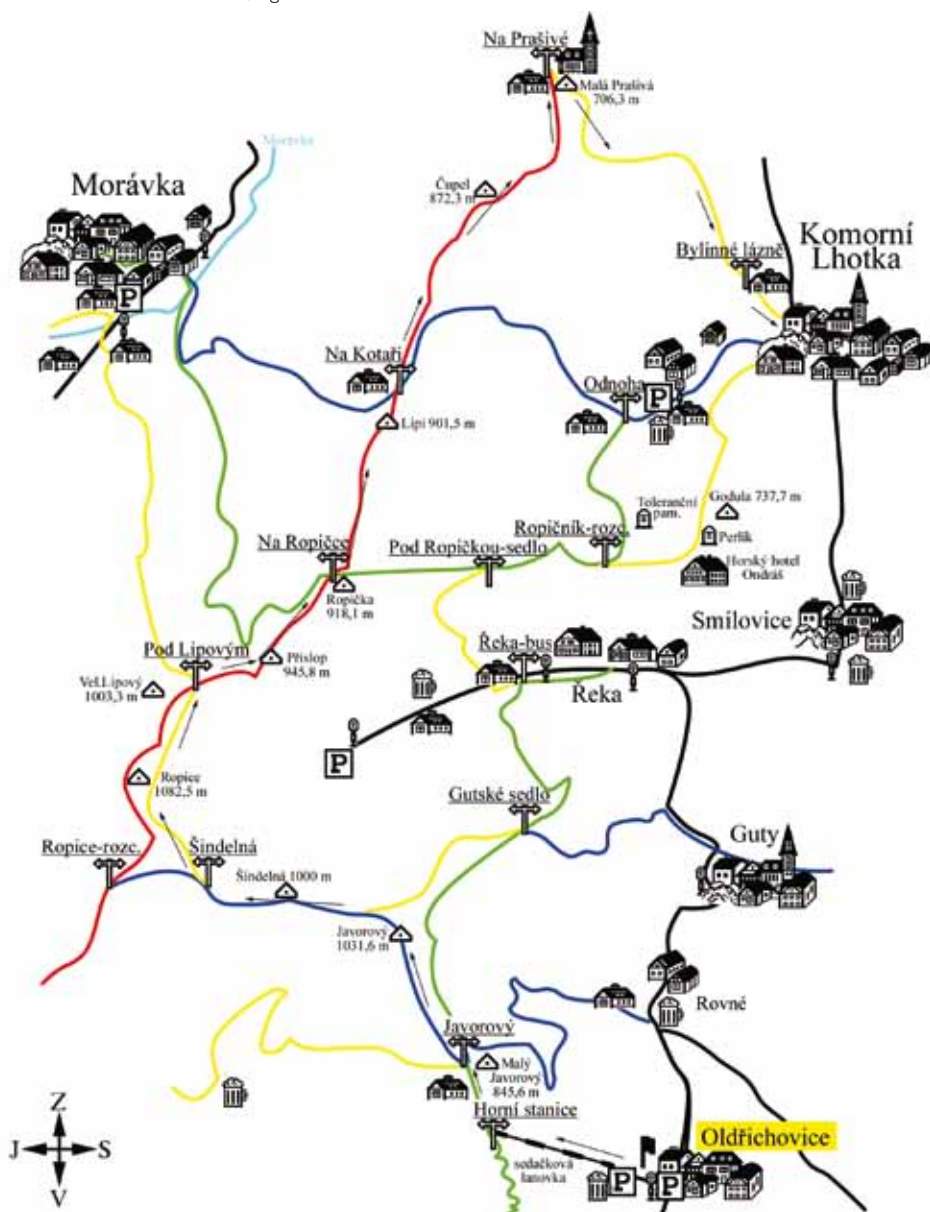
## **i** Třinec

Městské informační centrum Třinec, Dukelská 689, 739 61 Třinec-Lyžbice  
Tel.: +420 558 998 200, Mobil: +420 774 340 334, E-mail: mic@knih-trinec.cz, Web: <http://www.info-trinec.cz>

## **i** Komorní Lhotka

Informační centrum mikroregionu obcí povodí Stonávky, Komorní Lhotka 27, 739 53 Hnojník  
Tel.: +420 606 674 772, E-mail: ic-stonax@o2active.cz, [www.stonavka.cz](http://www.stonavka.cz)

Námět: Eva Dudová, Agentura HRAT Třinec



Vydavatel:  
Moravskoslezský kraj

Grafický design:  
Kantor's Creative Club

Realizace:  
Agentura API s.r.o.

Mapové schéma:  
T. I. S. Turistické informační  
systémy

Kilometrové vzdálenosti  
jsou pouze orientační.

# ZA VYHLÍDKOU NA ROZHLEDNU NA VELKÉ ČANTORYJI



**„Vydejte se s námi na celodenní turistický výlet po hlavním hřebeni Slezských Beskyd v česko-polském pohraničí. Navštívíte celou řadu přírodních i historických zajímavostí nacházejících se v malebné krajině.“**



Kolem vrchu Jahodná (407 m n. m.) vede naučná Bezručova stezka dlouhá 2–3 km s charakteristickou faunou a flórou, jako jsou vápencemilné květiny nebo květiny s místním pojmenováním Čantoryjka. Pod Ostrým (709 m n. m.) na vrchu Vružná (571 m n. m.) Vás zaujme obora s vysokou zvěří.

K vrcholu Velká Čantoryje (995 m n. m.) se váže několik pověstí – O čantoryjském kováři a Hoj Čantoria! Je zde postavena nová rozhledna

(28 m), z níž je nádherný výhled nejen na českou stranu Slezských Beskyd, ale také na stranu polskou, zejména na turistická centra Ustroň a Wisła.

Zájemci o výlet do Polska mohou využít hraniční přechod (nutný cestovní pas), z vrcholu 2 km směrem do Polska jezdí lanovka do Ustroně (Polsko) (foto 1), kromě lanovky je k dispozici sáňková dráha tzv. „rynna“, oblíbená u dětí i dospělých. Lanovka a sáňková dráha mají společnou provozní dobu, tel. +48 338 542 250.

Po trase dorazíte rovněž do obce Nýdek, ke které se váže pověst o Kamenné kazatelně. Prochází se údolím horské říčky Hlučové kolem nádherného dřevěného kostela sv. Mikuláše z r. 1576. Známé jsou tzv. kurloky – lidové stavby bez komínů z konce 18. stol. V obci jsou k vidění rovněž skokanské můstky.

Beskydské sedlo funguje jako hraniční přechod pro malý pohraniční styk (pouze pro turisty, kteří bydlí ve vzdálenosti do 15 km od hranice, přechod na občanské průkazy), zde lze přejít do Javorníku v Polsku, odkud je krásný pohled na Wislu.



- Chata Čantoryje, pouze bufet, 558 352 020
- Nýdečanka, Nýdek, 558 356 271



- Hotel Steel, Třinec, 556 200 111, [www.hotelsteel.cz](http://www.hotelsteel.cz), [info@hotelsteel.cz](mailto:info@hotelsteel.cz), [recepce@hotelsteel.cz](mailto:recepce@hotelsteel.cz)
- Penzion U Půdy, Třinec, 558 323 145, 558 323 274, [www.pudatrinec.cz](http://www.pudatrinec.cz), [iva.gasparova@seznam.cz](mailto:iva.gasparova@seznam.cz)
- Penzion U Kohouta, Nýdek, 605 249 178, 724 417 659, 602 733 449, [kwojnarova@et.trz.cz](mailto:kwojnarova@et.trz.cz)
- Penzion U Gazdy, Nýdek, 605 297 722, 605 297 444, [www.likop.cz](http://www.likop.cz), [obchod@likop.cz](mailto:obchod@likop.cz), [penzion@likop.cz](mailto:penzion@likop.cz)



- A. středně obtížná trasa – trasu lze zjednodušit sestupem po silnici (za vrcholem Ostrý) do Nýdku  
Třinec Sosna (Ž) – Jahodná (Č) – Pod Malým Ostrým (M) – Za Kámen-Čantoryje, chata – Velká Čantoryje – zpět na Za Kámen (Č) – Nýdek (autobus)  
Délka celkem 17 km.
- B. obtížná – trasu lze zjednodušit sestupem do Nýdku na Střelmu (Z)  
Třinec Sosna(Ž) – Jahodná (Č) – Pod Malým Ostrým – Za kámen (M) – Čantoryje, chata – Velká Čantoryje – Beskydské sedlo – Velký Sošov – Malý Stožek (Z) – Kolibiska  
Délka celkem 22 km.



# ZA VYHLÍDKOU NA ROZHLEDNU NA VELKÉ ČANTORYJI



autem: z centra města Třince přes nový kruhový objezd směr Nemocnice–Sosna  
autobusem: z AS v Třinci MHD směr Nemocnice–Sosna  
z vlak. nádraží: MHD směr Nemocnice–Sosna

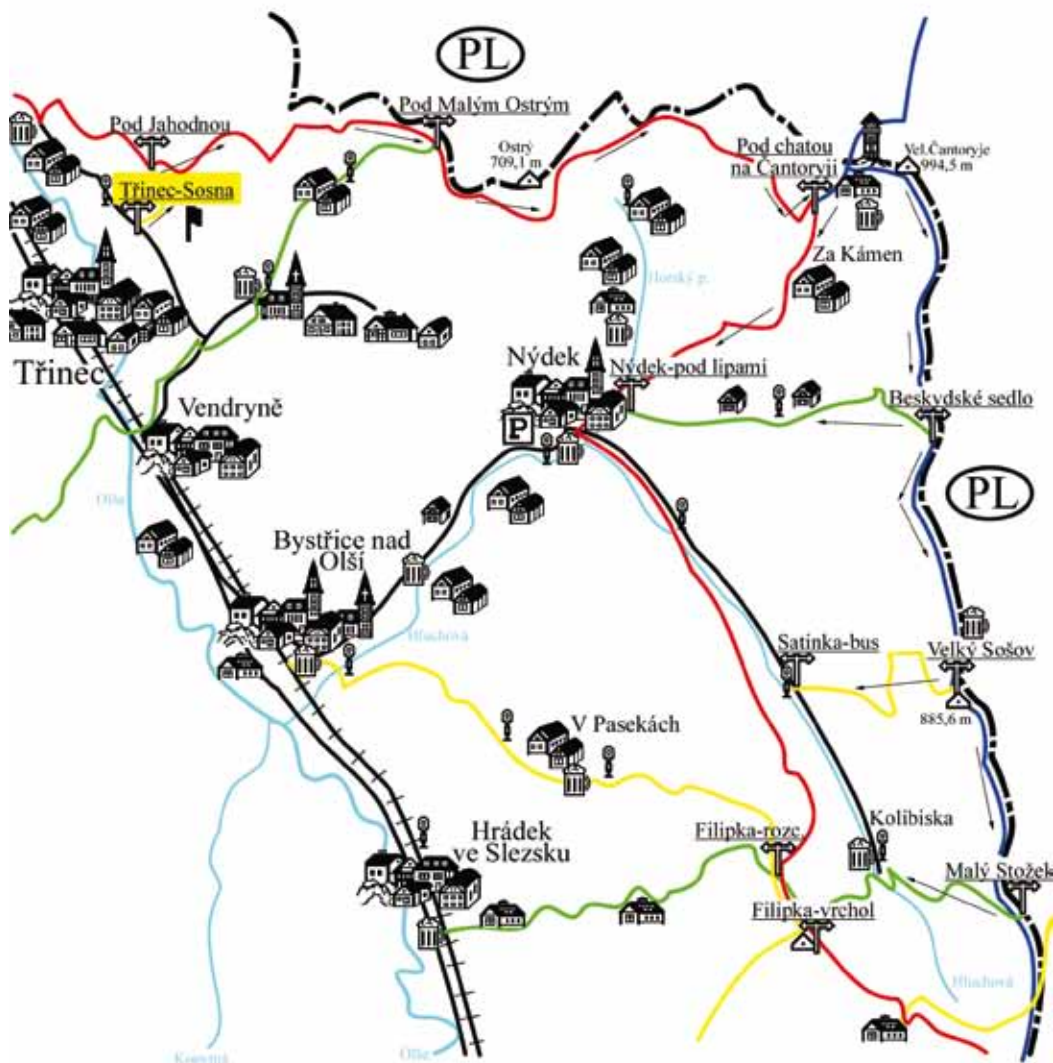


Třinec (ul. Lesní) – sportovní areál v létě: letní koupaliště, tenisové kurty, volejbalové hřiště, dětské houpacíky, pískoviště, minigolfové hřiště v lesním prostředí  
Třinec (ul. Lesní) – sportovní areál v zimě: krytý plavecký bazén 25m, Fitness centrum, bowling, kryté tenisové kurty, sauna, masáže, solárium, zimní stadion – veřejné bruslení  
Nýdek: každoročně se zde pravidelně druhou říjnovou nedělí koná pouť, k velkým sportovním událostem patří každoročně přespólní běh na Čantoryji „O pohár obce Nýdek“, který se koná vždy v polovině října, kopcovitý terén v okolí je rájem lyžařů, 3 lyžařské vleky a stejný počet skokanských můstků  
Bystřice: krytý bazén.

## **i** Třinec

Městské informační centrum Třinec, Dukelská 689, 739 61 Třinec-Lyžbice  
Tel.: +420 558 998 200, Mobil: +420 774 340 334, E-mail: mic@knih-trinec.cz, Web: <http://www.info-trinec.cz>

Námět: Eva Dudová, Agentura HRAT Třinec



Ydavitel:  
Moravskoslezský kraj

Grafický design:  
Kantor's Creative Club

Realizace:  
Agentura API s.r.o.

Mapové schéma:  
T. I. S. Turistické informační  
systémy

Kilometrové vzdálenosti  
jsou pouze orientační.

# NA VÝLET DO MÍST, KDE VYCHÁZÍ SLUNCE NAD MORAVSKOSLEZSKÝM KRAJEM



**„Rázovitá Hřčava je spojována hned s několika NEJ - je nejvýchodnějším bodem Moravskoslezského kraje i celé České republiky, leží zde nejmladší dřevěný kostelík kraje...“**



Hřčava ležící ve výšce 650 m n. m. je místem, kde se setkávají hranice tří států - Česka, Slovenska a Polska. V obci se nachází hraniční přechod s Polskem pro pěší, cyklisty, zemědělskou techniku a malé motocykly.

Hezkou dominantou obce je dřevěný kostel Cyrila a Metoděje z roku 1936. Byl vysvěcen 5. července 1936. V kostele je křtitelnice z řezbářské dílny místního rodáka Ondřeje Zogaty. Každoročně se zde koná Cyrilometodějská pouť. V budově místní malotřídní školy je instalováno od 1.6.1979 malé muzeum s přibližně 100 sbírkovými předměty, které kdysi užívali místní obyvatelé.




Rázovitý charakter Hřčavě dodává také místní dřevěná hospůdka U Sikory (foto 1), starobylá roubená stavba z roku 1927 s původním vnitřním zařízením. Každý si zde může zalistovat v obecní kronice a prohlédnout album významných hostů Hřčavy.

V blízkém okolí Hřčavy je několik míst, která stojí za to navštívit. Jedním z nich je tzv. Lurdská jeskyně (foto 2). Kaplička se studánkou se nachází v lese na okraji obce. Přístup je značený od hřiště při vjezdu do obce. V místě, nad kterým vyvěrá údajně léčivá voda uzdravující zrak, stojí kamenný oltář s madonou.



Oblíbeným cílem turistů je Trojmezí, místo, kde se stýkají hranice tří států - Česka, Polska a Slovenska. Od roku 1995 je označeno třemi žulovými monolyty. Pro časté návštěvníky je zde postavena roubená odpočívka. Trojmezí je vzdáleno 2 km od centra obce a vede k němu žlutá turistická značka.

V místě zvaném U Hajdušonky najdeme nejvýchodněji položené jezírko. Jezírko oválného tvaru má rozměry 20x10 metrů a hluboké je několik desítek centimetrů. Na plochu jezírka útočí plevelné listnaté stromky a různé vodomilné trávy, které jej zmenšují.



- Pohostinství Pod Javorem, tel. 558 331 022, 607 767 547
- Horská chata Gírová, tel. 558 367 724, 606 604 896, eee.chatagirova.cz, email: chatagirova@centrum.cz
- Penzion Na Kamyncu, Jablunkov, 558 358 422, 721 002 502, www.penzion-lomna.cz, email: na.kamyncu@seznam.cz



- Taťána Husarová, Hřčava 95, tel. 607 983 299, 595 176 046
- Luboš Husar, Hřčava 16, tel. 558 322 053



Trasy jsou vedeny po značených turistických cestách

A. Nenáročný výlet pro pěší turisty

Hřčava (Ž) – dřevěný kostel – Trojmezí (Ž) – roubená hospůdka – jezírko – Lurdská jeskyně – Hřčava  
Délka celkem je 7 km.

B. Středně náročná turistická trasa

Bukovec (Č) – Komorovský Gruň (Z) – hraniční přechod s Polskem (Hřčava / Jaworzynka) (Ž) – Hřčava (Ž) – Trojmezí (Ž) – Hřčava  
Délka celkem je 12 km.

C. Středně náročná turistická trasa

Mosty u Jablunkova (Č) – Studeničné – Gírová – Komorovský Gruň (Ž) – hraniční přechod s Polskem (Hřčava / Jaworzynka) (Ž) – Hřčava – Trojmezí (Ž) – Hřčava  
Délka celkem je 16 km.

D. Středně náročný cykloturistický výlet

Jablunkov (č. 6080) – Lýský – Pod Zelenou – Studeničné (č. 561) – Hřčava – Trojmezí – Hřčava – Komorovský Gruň – Bukovec (č. 56) – Písek – Jablunkov.  
Délka celkem 30 km.

# NA VÝLET DO MÍST, KDE VYCHÁZÍ SLUNCE NAD MORAVSKOSLEZSKÝM KRAJEM



autem: z Mostů u Jablunkova. Ze silnice E75 před hraničním přechodem se Slovenskem odbočuje silnice na Hřčavu  
autobusem: z Mostů u Jablunkova, zastávka „Obecní úřad“, cca 3 minuty od železniční stanice  
vlakem: jen do Mostů u Jablunkova, mezinárodní trať č. 320



Cyrlometodějská pouť: pravidelně 5. července

## Jablunkov

IC Jablunkov: Dukelská 600, 739 91 Jablunkov, Tel.: +420 558 340 607 Fax: 420 558 358 013 E-mail: info@jablunkov.cz,  
Web: <http://www.jablunkovsko.cz/>

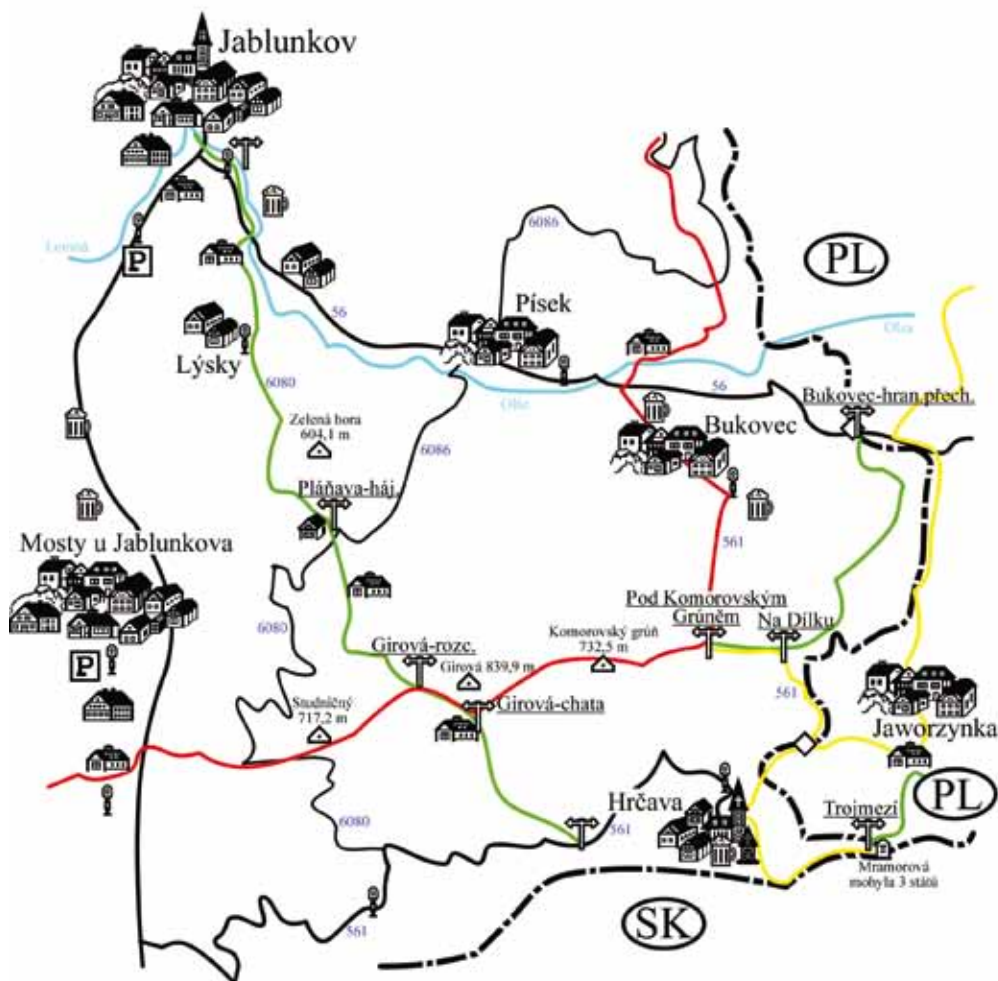
## Třinec

Městské informační centrum Třinec,

Adresa: Dukelská 689, 739 61 Třinec-Lyžbice

Tel.: +420 558 998 200, Mobil: +420 774 340 334, E-mail: mic@kniih-trinec.cz, Web: <http://www.info-trinec.cz>

Námět: Alena Hlavová, JIC Jablunkov



Vydavatel:  
Moravskoslezský kraj

Grafický design:  
Kantor's Creative Club

Realizace:  
Agentura API s.r.o.

Mapové schéma:  
T. I. S. Turistické informační  
systémy

Kilometrové vzdálenosti  
jsou pouze orientační.

# OKOLO FRÝDKU (I MÍSTKU) CESTIČKA ...



„Touto trasou bychom rádi zájemcům o nenáročnou městskou turistiku přiblížili historii a zajímavosti Frýdku-Místku rozkládajícího se na obou březích řeky Ostravice.“



Frýdek-Místek je dvojměstím, složeným ze dvou historicky samostatných měst, slezského Frýdku a moravského Místku. Obě města, oddělená řekou Ostravicí, vznikla v tzv. kolonizačním období ve 13. - 14. stol. Roku 1943 byla spojena v jednu městskou obec.

Prohlídku začneme rekonstruovanou budovou žel. stanice Frýdek-Místek (1) pocházející z 2. pol. 19. stol. Poté budeme pokračovat Nádražní ulicí a pak vzhůru třídou T. G. Masaryka ke Komenského sadům. Zde můžeme obdivovat pozdně renesanční kostel sv. Jota (2) s dřevěnou zvonící (1791). Přes ulici můžeme shlédnout bývalou Obchodní akademii (3) (dnes ZŠ), vystavěnou secesně r. 1903, před níž je busta T. G. Masaryka od J. Mařatky, a Bezručovu kolu z roku 1889, jejíž součástí bylo zařízení frýdecké elektrárny, jedné z prvních ve Slezsku. Dále pokračujeme kolem secesní budovy - kavárny Radhošť (4), vlevo podél budovy Městského úřadu a pak vpravo do Farní uličky až ke kostelu sv. Jana Křtitele (5) - nejstaršímu frýdeckému kostelu, kde můžeme v pozadí vidět původní městské hradby (6) (foto 1). K delšímu zastavení můžeme doporučit Zámecké náměstí (7) (foto 3) s renesančním Frýdeckým zámekem, sídlem Muzea Beskyd, a přílehlou Hlubokou ulicí s tzv. Langovým domem nebo Dobrou čajovnou. Poslední naší zastávkou na frýdecké straně dvojměstí je poutní chrám Panny Marie Frýdecké (8) na Mariánském náměstí.



4

Místeckou stranu dvojměstí můžeme z počátku obdivovat z kopce Štandl (9), kde kdysi stával gotický hrádek Štandl. Dnes je tam postaven radiový odražeč. Menší procházkou dojdeme do centra Místku k rokokovému kostelu sv. Jana a Pavla z let 1763 - 1769 (10). Od kostela pokračujeme vpravo do ulice F. Čejky k Malému parku a následně vlevo ke kostelu

Vech svatých (11) postaveného počátkem 18. stol. po morové epidemii. Další naší zastávkou je náměstí Svobody (12) s mariánským sloupem (8 m), obklopeným historickými domy s podloubím (foto 2). Kolem rohového domu čp. 1 se dostaneme na malé Farní náměstí s kostelem sv. Jakuba (13). Nyní se vydáme k pomníku věnovanému občanům města padlým za 1. svět. války - plastice „Pohřeb v Karpatech“ (14) od Jana Štursy (na Hlavní třídě, vlevo od podchodu). Na protější straně ulice mineme bývalou místeckou Občanskou záložnou. V blízcím se závěru našeho výletu si prohlédneme v ulici Palackého Národní dům (15), dodnes je centrem kultury a společenských událostí (foto 4). A poslední naše cesta povede přes Sady B. Smetany do vychozího bodu našeho výletu - nádraží ČD.



2



3



- Hostinec U Křivého psa - 558 636 363, [www.dacapo.cz](http://www.dacapo.cz), [dacapo@dacapo.cz](mailto:dacapo@dacapo.cz)
- Krčma Středověk - 558 629 333, [www.krcma-stredovek.cz](http://www.krcma-stredovek.cz), [info@krcma-stredovek.cz](mailto:info@krcma-stredovek.cz)
- Kavárna Radhošť - 558 609 501
- Hotel a Caffè Silesia - 558 631 049 - restaurace, 558 621 949 - hotel, [www.hotelsilesia.cz](http://www.hotelsilesia.cz), [info@hotelsilesia.cz](mailto:info@hotelsilesia.cz)
- Bier-Haus Castello - 558 628 571, [www.dacapo.cz](http://www.dacapo.cz), [dacapo@dacapo.cz](mailto:dacapo@dacapo.cz)
- Veranda Restaurant Café - 558 640 940, [www.verandacafe.cz](http://www.verandacafe.cz)
- Restaurace U Císaře - 558 437 654, 602 782 636
- Vínárna U Staré Herty - 558 435 664, [www.ustareherty.cz](http://www.ustareherty.cz), [info@ustareherty.cz](mailto:info@ustareherty.cz)
- Penzion Pod Kašnou - 558 628 193, [www.podkasnou.com](http://www.podkasnou.com), [info@podkasnou.com](mailto:info@podkasnou.com)
- Hotel Centrum - 558 405 111, [www.hcentrum.cz](http://www.hcentrum.cz), [office@hcentrum.cz](mailto:office@hcentrum.cz)
- Autokempink Olešná - 558 434 806, [www.tsfm.cz](http://www.tsfm.cz), [olesna@tsfm.cz](mailto:olesna@tsfm.cz)



## Nenáročný turistický výlet

Frýdek: nádraží ČD - Nádražní ul. - tř. T. G. Masaryka - Radniční ul. - Farní ul. - ul. K. Světlé - Zámecké náměstí - ul. Hluboká - přes ul. Revoluční - ul. Lískovecká - Mariánské náměstí - pokračujeme ke křižovatce s ul. Puškinova a ul. Na Aleji - ul. Na Aleji - ul. Revoluční - most přes Ostravici  
Místek: ul. J. Opletala - ul. 17. listopadu - u Hypemovy se napojit na cyklotrasu č. 6006 (podél ul. Beskydská) - po cca 700 m vlevo kolem jízdáren až k říčce Olešná - za mostkem vlevo na kopec Štandl - zpět na rozcestí - vlevo dolů svahem - ul. Pod Štandlem - vlevo ul. Příborská - ul. Janáčkova - ul. F. Čejky - Malý park - vlevo ul. Frýdlantská - Křížový podchod přes Hlavní třídu - ul. Tržní - náměstí Svobody - Farní náměstí - Antonínovo náměstí - Malé náměstí - podchod přes Hlavní třídu - ul. Palackého - vlevo ul. Bezručova - Sady B. Smetany - lávka přes Ostravici - po modré turistické značce k nádraží ČD  
Celková délka trasy je 7 km.

# OKOLO FRÝDKU (I MÍSTKU) CESTIČKA ...



Ve městě je pořádána řada kulturních akcí. Nejznámější jsou Sv. Jan Session - křesťanský festival (květen, září), Mezinárodní folklórní festival (červen), Zpívání Pod lípou (červenec/srpen), Folk & Country festival - Hudební žně (srpen) a Frýdecké historické slavnosti (srpen)

Frýdek - zámek, Muzeum Beskyd, divadlo, bowling, squash, víceúčelová sportovní hala - veřejné bruslení  
Otevírací doba zámku:

úterý, středa, pátek	8:00 - 12:00 hod.	12:30 - 16:00 hod.
čtvrtek	8:00 - 12:00 hod.	12:30 - 17:00 hod.
sobota, neděle	13:00 - 17:00 hod.	

Místek - kino, krytý bazén, squash, minigolf, tenisové kurty  
Koně a jízdní: Sviadnov (R.I.A.S., tel. 558 645 535)

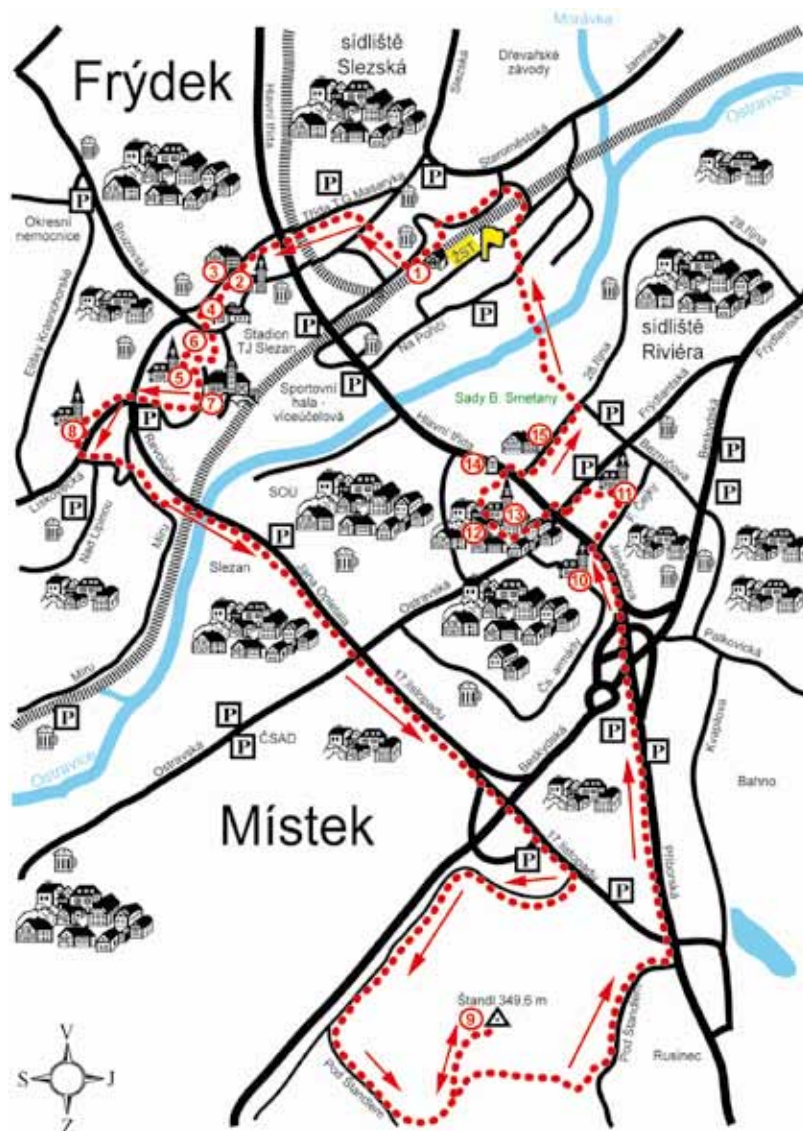
## **i** Frýdek-Místek, Frýdlant nad Ostravicí

Beskydské informační centrum, Frýdek-Místek, Náměstí Svobody 6, 738 02 Frýdek-Místek, Tel.: +420 558 646 888,  
E-mail: [info@beskydy-info.cz](mailto:info@beskydy-info.cz), Web: <http://www.beskydy.com/>

Beskydské informační centrum, Frýdek-Místek, Zámecké náměstí 1257, 738 01 Frýdek-Místek, Tel.: +420 558 438 391,  
E-mail: [frydek@beskydy-info.cz](mailto:frydek@beskydy-info.cz), Web: <http://www.beskydy.com/>

Beskydské informační centrum, Frýdlant nad Ostravicí, Adresa: Hlavní ulice 308, 739 11 Frýdlant nad Ostravicí, Tel.: +420 558 676 909,  
E-mail: [frydlant@beskydy-info.cz](mailto:frydlant@beskydy-info.cz), Web: <http://www.beskydy.com/>

Náměť: Petr Kolářek, Beskydské informační centrum



Vydavatel:  
Moravskoslezský kraj

Grafický design:  
Kantor's Creative Club

Realizace:  
Agentura API s.r.o.

Mapové schéma:  
T. I. S. Turistické informační  
systémy

Kilometrové vzdálenosti  
jsou pouze orientační.

# OKOLO FRÝDKU (I MÍSTKU) CESTIČKA ...



„V nejbližším okolí Frýdku-Místku poznáte nádherné výhledy do krajiny Moravskoslezských Beskyd, koupání v přehradách Baška a Olešná a mnoho přírodních i kulturních zajímavostí.“



Putování začneme ve Frýdku-Místku na vlakovém nádraží. Před nádražím ČD si můžeme celé vedení trasy prohlédnout na velké cykloturistické mapě.

Pokud tedy chceme poznat okolí Frýdku-Místku, povedou nás od frýdeckého hřbitova značky s číslem 6003 přímo rovnou za nose. Cestou k první příjemné zastávce v Dobré budeme mít kaňonovitý profil Morávky - přirozený šterkonosný tok řeky s řadou skalních prahů a peřejí.

Jsmo-li však plni sil, nic nám nebrání pokračovat dále přes Skalici k přehradní nádrži Baška (33,5 ha), kde najdeme opět mnoho možností občerstvení, samozřejmě koupání a na své si určitě přijdou také rybáři.

Z Bašky tedy pokračujeme přes Hodoňovice do Palkovic, odkud nás pak značení cyklotrasy 6003 vytáhne na nejvyšší bod tohoto výletu, pod Palkovické Hůrky s nejvyšším vrcholem Kubánkov (660 m n. m.), kde jsou výhledy na Beskydy a celé okolí asi nejpěknější, i když Lysá Hora (nejvyšší v Beskydech) nás provází celým putováním okolo Frýdku-Místku.



Trasa výletu je vedena také podél přehrady Olešná (87 ha), ke které se z Podhůří příjemně svezeme přes obec Chlebovice, kde můžeme navštívit rozhlednu nebo Muzeum včelařství. Na Olešné mohou milovníci rybaření, které neuspokojila Baška opět zkusit své štěstí. Vodní nádrž je ideálním místem pro kempování a vodní sporty.

Ti, kteří chtějí na bicyklu i něco poznat, mohou ve Stařici navštívit „Cvičnou hornickou štolu“ s ukázkami moderních způsobů dobývání uhlí. Milovníci přírody mohou navštívit národní přírodní rezervaci Kamenná - nejdále k severu položenou lokalitu výskytu Inu žlutavého a dalších teplomilných květin.

Poslední těžší úsek trasy je veden přes obec Sviadnov a průmyslovou zónu Válcoven plechu, berme to jako kontrast s okolní přírodou, do místní části Frýdku-Místku zvané Nová Osada. Ti kteří nespěchají určitě využijí pohostinnosti hospůdek ve Frýdeckém lese.

A pak už si to uhaníme lesem úzkými asfaltovými silničkami až na další krásné výhledové místo nad Panskými Novými Dvory. Ještě jednou se tedy porozhlédněme po Beskydech, které jsou odsud jako na dlani, a také si můžeme prohlédnout kudy jsme vlastně dnes jeli. Z kopce sjedeme mezi rodinnými domky zpět k výchozímu místu naší cesty - frýdeckému hřbitovu.



- Restaurace Na Sýpce - 558 641 254, [www.naspce.cz](http://www.naspce.cz), [info@naspce.cz](mailto:info@naspce.cz)
- Flinstoun bowling a hospůdka U Toma - 558 435 852, [www.bezan.cz](http://www.bezan.cz), [bowling@bezan.cz](mailto:bowling@bezan.cz)
- Lesní restaurace U Mamy - 558 630 360, [www.restauracemamy.com](http://www.restauracemamy.com), [restauracemama@email.cz](mailto:restauracemama@email.cz)
- Hostinec U Křivého psa - 558 636 363, [www.dacapo.cz](http://www.dacapo.cz), [dacapo@dacapo.cz](mailto:dacapo@dacapo.cz)



- Autokempink Baška - Oú Baška, 558 445 210, [podatelna@baska.cz](mailto:podatelna@baska.cz)
- Hotelový dům Paskov - 558 432 491-2, [hdpaskov@rpgre.eu](mailto:hdpaskov@rpgre.eu)
- Penzion Pod Kašnou - 558 628 193, [www.podkasnou.com](http://www.podkasnou.com), [info@podkasnou.com](mailto:info@podkasnou.com),
- Hotel Centrum - 558 405 111, [www.hcentrum.cz](http://www.hcentrum.cz), [office@hcentrum.cz](mailto:office@hcentrum.cz)
- Autokempink Olešná - 558 434 806, [www.tsfm.cz](http://www.tsfm.cz), [olesna@tsfm.cz](mailto:olesna@tsfm.cz)
- Hotel a Caffé Silesia - 558 631 049 - restaurace, 558 621 949 - hotel, [www.hotelsilesia.cz](http://www.hotelsilesia.cz), [info@hotelsilesia.cz](mailto:info@hotelsilesia.cz)



## Síledný náročný cykloturistický výlet

- sjízdny na všech typech kol, doporučujeme kola trekkingová

### Značení cykloturistických tras:

- od nádraží ČD po ul. Nádražní asi 300 m (bez značení)
- č. 6004: úsek křižovatka Nádražní/ Těšínská - frýdecký hřbitov
- č. 6003: frýdecký hřbitov - Dobrá - Skalice - Baška - Palkovice - Chlebovice - Olešná - Stařič - Sviadnov - Frýdek-Místek (Nová Osada) - Panské Nové Dvory - frýdecký hřbitov

Délka celkem cca 40km.



# OKOLO FRÝDKU (I MÍSTKU) CESTIČKA ...



Muzea: Muzeum včelařství - Chlebovice - 603 542 619, [www.vcelaricfm.cz](http://www.vcelaricfm.cz), [vcelarifm@seznam.cz](mailto:vcelarifm@seznam.cz)

Staříč (Cvičná hornická štola - návštěva po domluvě, tel. 558 492 480)

Rozhledny: Chlebovice (Kabátice, tel. 776 769 865 - p. Halata)

Koupání: vodní nádrž Baška a vodní nádrž Olešná

Koně a jízďárny: Jezdecký klub Sviadnov - 777 645 535, [www.jksviadnov.wz.cz](http://www.jksviadnov.wz.cz), [Dhruzkova@seznam.cz](mailto:Dhruzkova@seznam.cz)

## **i** Frýdek-Místek, Frýdlant nad Ostravicí

Beskydské informační centrum, Frýdek-Místek, Náměstí Svobody 6, 738 02 Frýdek-Místek, Tel.: +420 558 646 888,

E-mail: [info@beskydy-info.cz](mailto:info@beskydy-info.cz), Web: <http://www.beskydy.com/>

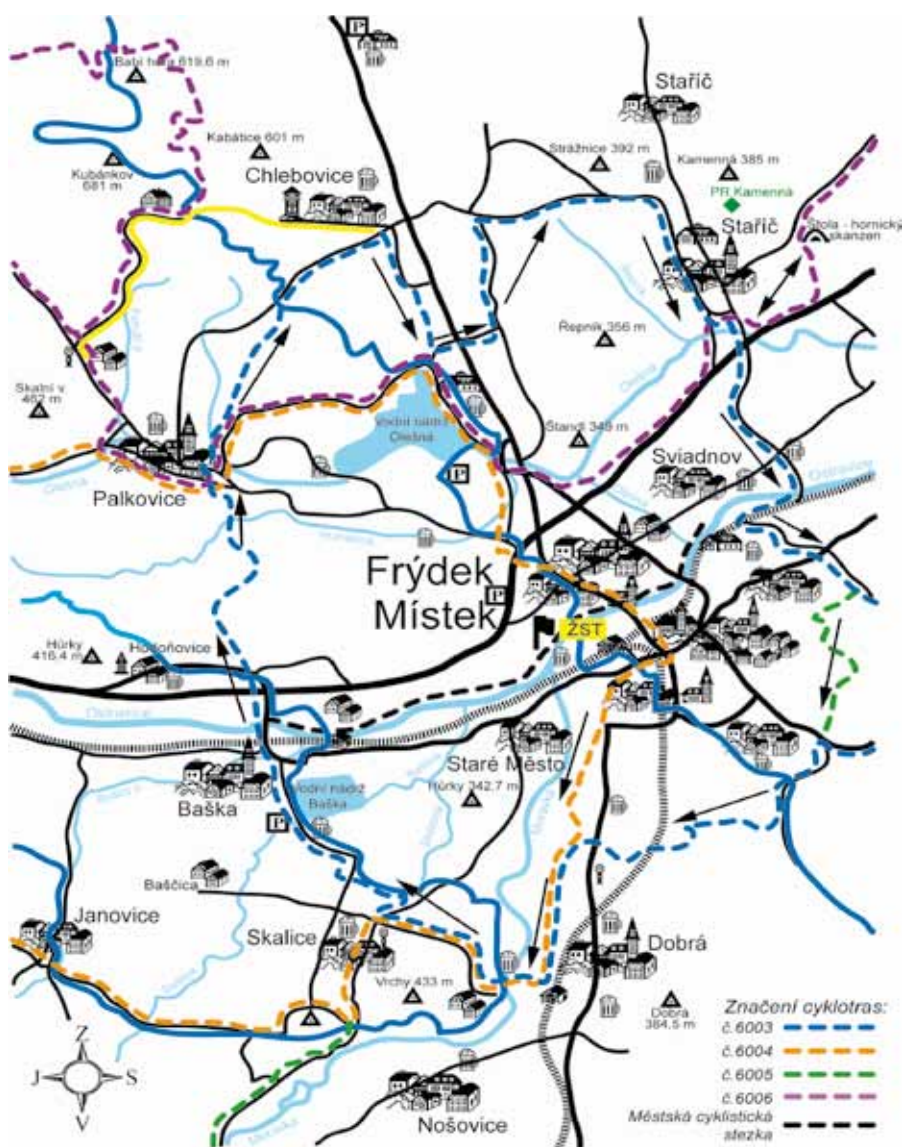
Beskydské informační centrum, Frýdek-Místek, Zámecké náměstí 1257, 738 01 Frýdek-Místek, Tel.: +420 558 438 391,

E-mail: [frýdek@beskydy-info.cz](mailto:frýdek@beskydy-info.cz), Web: <http://www.beskydy.com/>

Beskydské informační centrum, Frýdlant nad Ostravicí, Adresa: Hlavní ulice 308, 739 11 Frýdlant nad Ostravicí, Tel.: +420 558 676 909,

E-mail: [frýdlant@beskydy-info.cz](mailto:frýdlant@beskydy-info.cz), Web: <http://www.beskydy.com/>

Námět: Petr Kolčárek, Beskydské informační centrum



Vydavatel:  
Moravskoslezský kraj

Grafický design:  
Kantor's Creative Club

Realizace:  
Agentura API s.r.o.


Mapové schéma:  
T. I. S. Turistické informační systémy

Kilometrové vzdálenosti  
jsou pouze orientační.

# LYSÁ HORA - KRÁLOVNA BESKYD



„Vydejte se s námi na nejvyšší vrchol Moravskoslezských Beskyd, I 324 m n. m., který byl vždy v životě obyvatel beskydského regionu jakýmsi symbolem. K samotnému vrcholu, mimo jiné kdysi zvanému Gigula, se vázaly různé pověsti, později převládla snaha o postavení české turistické chaty na vrcholu. Také v současné době má Lysá hora pro mnoho turistů a návštěvníků svůj neopakovatelný význam.“



Jste-li jedni z nich, máte k dispozici celkem sedm respektive, se svými variantami, čtrnáct turistických značených tras k dosažení vrcholu, kterému dominuje telekomunikační věž a hydrometeorologická stanice.

Nejvýznamnější nebo nejvyužívanější mají svůj počátek na Ostravici, v Malenovicích, Krásné a na Visalajích. Některé další značené trasy jsou zase zajímavé územím, kterým vedou.

Jednou z takovýchto je například žlutá značka vedoucí od přehradní nádrže Šance, kterou kopíruje naučná stezka Šance - Lysá hora se svými sedmi zastávkami a v horní části vedoucí okrajem Národní přírodní rezervace Mazácký prales.

#### Bezručův výplaz

I básník Petr Bezruč si oblíbil zdejší krajinu, zakoupil si v Ostravici usedlost – dnes muzeum Bezručův srub – a až do vysokého věku odtud podnikal výstupy zvané „výplazy“ na Lysou horu. Jestliže se chcete pokusit najít poklad zbojníka Ondráše v Ondrášových dírách, zvolte při zpáteční cestě na rozcestí Lukšinec směr Malenovice (Ž/Z).

#### Věnováno kamarádům

Nezapomeňte vzít ze svého domova kámen a přidat ho na mohylu Ivančena jako vzpomínku na padlé členy Junáku za 2. světové války.

#### Borůvčím a mlázím

Milovníci náročnější turistiky a přímého slunce si určitě vyberou tuto cestu, kterou si mohou zpříjemnit ochutnávkou kolem rostoucích borůvek.

#### Oddychová vrcholovka

Jste-li pohodlní a necítíte se, nabízáme Vám nejjednodušší výstup na Lysou horu, a to z Visalají okolo přírodní památky Obidová.



Za MaryčkouMagdonovou

Z vrcholu Lysé Hory se můžeme zajít podívat do Pražma na místo posledního odpočinku legendární Maryčky Magdonové pocházející z Krásné, známé z básně Petra Bezruče.



- Hotel Freud, Ostravice - 558 682 226, [recepce@hotelfreud.cz](mailto:recepce@hotelfreud.cz)
- Dřevjanka U Zbuj, Malenovice - 602 584 560, [www.zbuj.unas.cz](http://www.zbuj.unas.cz), [zbuj@centrum.cz](mailto:zbuj@centrum.cz)
- Restaurace Rekreat, Krásná - 558 692 357
- SKI Chata Lysá hora - 603 897 123, [www.lysahora.cz](http://www.lysahora.cz)
- Turistická ubytovna Kameňák Lysá hora - 777 120 509, 736 534 990, [www.lysa-hora.cz](http://www.lysa-hora.cz), [lysahora@lysa-hora.cz](mailto:lysahora@lysa-hora.cz)
- Rekreační centrum Sepetná, Ostravice - 558 682 108, 603 852 111, [www.sepetna.cz](http://www.sepetna.cz), [sepetna@sepetna.cz](mailto:sepetna@sepetna.cz)
- Penzion Sluníčko, Ostravice - stejné jako u RS Sepetná - jedná se o jeden podnik
- Hotel Petr Bezruč, Malenovice- 558 675 341, 737 211 111, [www.hotelpetrbezruc.cz](http://www.hotelpetrbezruc.cz), [recepce@hotelpetrbezruc.cz](mailto:recepce@hotelpetrbezruc.cz)
- Hotel Rajska bouda, Malenovice - 558 677 635, 603 412 832, [www.sweb.cz/rajskabouda](http://www.sweb.cz/rajskabouda), [rajskab@seznam.cz](mailto:rajskab@seznam.cz)
- Penzion Beskydy, Visalaje - 558 646 166, 775 699 225, [www.penzionbeskydy.cz](http://www.penzionbeskydy.cz), [recepce@penzionbeskydy.cz](mailto:recepce@penzionbeskydy.cz)
- Hotel Travný, Pražmo - 558 692 236, [www.czechproduct.cz/travny](http://www.czechproduct.cz/travny)



Ostravice - Srub P. Bezruče 558 682 356, 606 383 474, [www.szmo.cz](http://www.szmo.cz), [szmred@szmo.cz](mailto:szmred@szmo.cz)  
hotel Montér (bowling, bazén, sauna)  
Penzion Sluníčko (koupaliště tobogán), půjčovna horských kol  
Malenovice – hotel P. Bezruč (bazén, sauna, masáže, hřiště pro míčové hry aj.)  
Jízdárna Pod Lysou horou - 603 201 086, 731 975 221, [www.jizdarna.euweb.cz](http://www.jizdarna.euweb.cz), [marek.michalcik@seznam.cz](mailto:marek.michalcik@seznam.cz)

# LYSÁ HORA - KRÁLOVNA BESKYD



Trasy jsou vedeny po značených turistických cestách.

Naučná stezka Šance-Lysá Hora. Středně náročná turistická túra.

Nádraží ČD Ostravice (M) - pokračovat po asfaltové cestě k přehradě Šance - naučná stezka (Ž) - Pod Čuplem (Ž) - Kobylanka (Ž) - Lysá hora. Délka trasy celkem 10 km. Výšlap trvá cca 2 hod. 20 min.

Bezručův výplaz. Středně náročná turistická túra.

Nádraží ČD Ostravice (Č) - rozc. Butořanka (Č) - rozc. Lukšinec (Č) - Lysá hora

Délka trasy je celkem 8,5 km. Výšlap trvá cca 2 hod.

Věnováno kamarádům. Náročná turistická túra.

Zast. ČSAD Malenovice, hotel P. Bezruč (Z) - rozc. Hradová Nad salašem (M) - Ivančena (M) - rozc. Malchor (Ž) - Lysá hora

Délka trasy je celkem 6,5 km. Výšlap trvá cca 1 hod. 45 min.

Borůvčím a mlázím. Náročná turistická túra.

Zast. ČSAD Krásná, Lesní správa Jestřebí (Ž) - Šebestýna (Ž) - rozc. Malchor (Ž) - rozc. (Č) - Lysá hora

Délka trasy je celkem 6 km. Výšlap trvá cca 2 hod.

Oddychová vrcholovka. Nenáročná turistická túra.

Zast. ČSAD Krásná, hotel Visalaje (Č) - Vyšní Mohelnice (Č) - rozc. Zimný (Č) - Lysá hora

Délka trasy je celkem 7,5 km. Výšlap trvá cca 2 hod.

Za Maryčkou Magdonovou. Středně náročná turistická túra.

Lysá hora (M) - Ivančena (Č) - rozc. Kykulka (Č) - sedlo Kyčera (Č) - Pražmo

Délka trasy je celkem 14 km. Sestup trvá cca 2 hod. 45 min.

## **i** Frýdek-Místek, Frýdlant nad Ostravicí

Beskydské informační centrum, Frýdek-Místek, Náměstí Svobody 6, 738 02 Frýdek-Místek, Tel.: +420 558 646 888,

E-mail: [info@beskydy-info.cz](mailto:info@beskydy-info.cz), Web: <http://www.beskydy.com/>

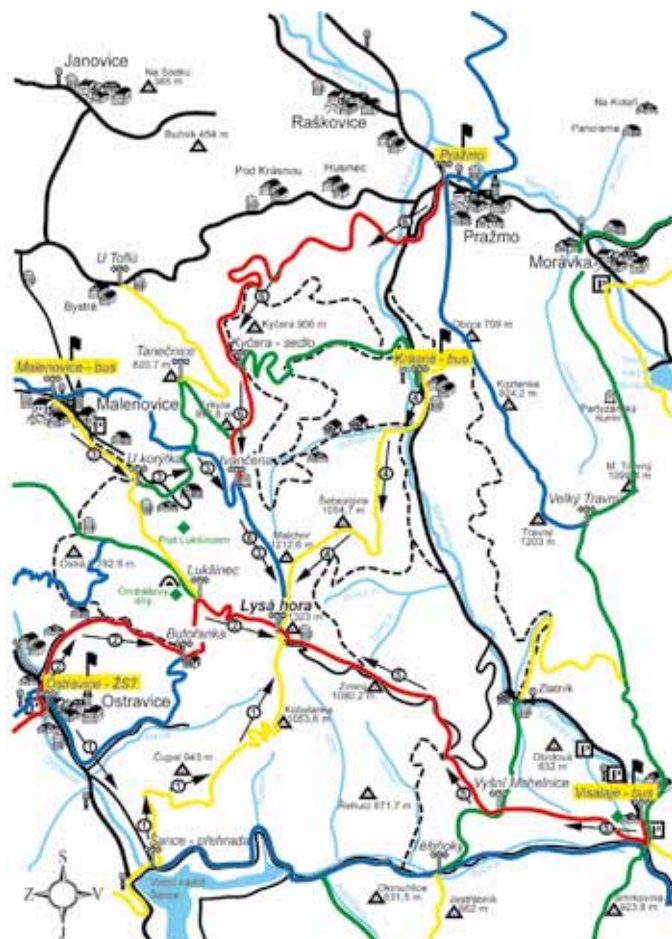
Beskydské informační centrum, Frýdek-Místek, Zámecké náměstí 1257, 738 01 Frýdek-Místek, Tel.: +420 558 438 391,

E-mail: [frýdek@beskydy-info.cz](mailto:frýdek@beskydy-info.cz), Web: <http://www.beskydy.com/>

Beskydské informační centrum, Frýdlant nad Ostravicí, Adresa: Hlavní ulice 308, 739 11 Frýdlant nad Ostravicí, Tel.: +420 558 676 909,

E-mail: [frýdlant@beskydy-info.cz](mailto:frýdlant@beskydy-info.cz), Web: <http://www.beskydy.com/>

Námět: Petr Kolčárek, Beskydské informační centrum



Vydavatel:  
Moravskoslezský kraj

Grafický design:  
Kantor's Creative Club

Realizace:  
Agentura API s.r.o.

Mapové schéma:  
T. I. S. Turistické informační  
systémy

Kilometrové vzdálenosti  
jsou pouze orientační.

# ÚDOLÍM ČERNÉ OPAVY K NEJVĚTŠÍMU MORAVSKÉMU RAŠELINIŠTI NA REJVÍZU



„Černou Opavu budeme sledovat od historického městečka Vrbno pod Pradědem až k jejímu prameni. Cestou uvidíme, jak se postupně mění z horské bystřiny v malý potůček.“



Výlet začneme ve Vrbně pod Pradědem. Vrbno bylo založeno r. 1611 na místě starší hornické osady, která se jmenovala Gesenek, tj. Jesenek. Z historického hlediska stojí za vidění kostel sv. Michala z 1. poloviny 19. století, který má atypicky umístěný oltář na západní straně. Zámeček s barokním jádrem ze 17. století s menším přírodně-krajinářským parkem je využit pro rekreaci. V místní části Mnichov je zajímavou atrakcí exkurze do soukromé sklárny, kde si můžete zakoupit i malý suvenýr. Cestou navštívíte rybářskou baštu, kde si pochutnáte na rybí specialitě, případně si zkusíte i ulovit pstruha na zapůjčenou udici.

Ve Vidlích stojí za shlédnutí dřevěná kaple sv. Hedviky.

Nejbližší zastávkou na trase je oblast zvaná Drakov, kde uprostřed lesů najdeme odpočívadlo pro turisty s označením dalších turistických tras. Tato oblast je známá hojností hub a borůvek.



1



Z Drakova pokračujeme dále, až se dostaneme na místo, které ocení především milovníci přírody - Rejvíz. Charakteristické jsou pro tuto rezervaci rašeliniště (největší na Moravě). Rejvíz se svými klimatickými podmínkami nijak neliší od míst rozprostírajících se v severnějších zeměpisných šířkách – v oblastech pravých tunder. Dnes se snad každý návštěvník Rejvízu projde po haťovém chodníku přírodní rezervaci k Velkému Mechovému jezírku (foto 1). V rezervaci se můžete pohybovat pouze pěšky, roste zde kolem 200 druhů zajímavých rostlin a travin, 50 druhů mechorostů a žije přes 40 druhů hmyzu postglaciálního původu.



Trasa dále pokračuje proti proudu Černé Opavy přes unikátní lesní hřbitov ruských zajatců (foto 2) až k lovecké Opavské chatě. Dále budeme stoupat k pásmu Orlíka. Pak již převažuje zasloužené klesání podél Bílého potoka do maličké osady Bílý potok, kde vyvěrá železitý pramen, který navštěvují turisté ze širokého okolí.



- Restaurace Orlík, Zlaté Hory, tel. 584 413 090, [www.penzionorlik.cz](http://www.penzionorlik.cz), email: [penzionorlik@centrum.cz](mailto:penzionorlik@centrum.cz)
- Restaurace U Hradilů, Vrbno pod Pradědem, tel. 605 251 409, 606 541 198, email: [penzionUHradilu@gmail.com](mailto:penzionUHradilu@gmail.com)



- Penzion Vrbno, Nádražní 228, Vrbno pod Pradědem, tel. 554 752 068, 602 500 038, [www.vrbno.penzion.com](http://www.vrbno.penzion.com), email: [sukup.k@worldonline.cz](mailto:sukup.k@worldonline.cz)
- Penzion Orlík, Zlaté Hory, tel. 584 413 090, [www.penzionorlik.cz](http://www.penzionorlik.cz), email: [penzionorlik@centrum.cz](mailto:penzionorlik@centrum.cz)
- Penzion U Hradilů, Vrbno pod Pradědem, tel. 605 251 409, 606 541 198, email: [penzionUHradilu@gmail.com](mailto:penzionUHradilu@gmail.com)



Náročná cykloturistická trasa

Celá trasa je vedena po značených cyklostezkách a silnicích II. a III. třídy

Vrbno pod Pradědem - Drakov - Starý Rejvíz - Rejvíz - Velké mechové jezírko - Starý Rejvíz - Opavská chata - Pásmo Orlíka - Bílý Potok - Vrbno pod Pradědem

Délka celkem je 55 km.



autem: z Bruntálu nebo Jeseníku

autobusem: z autobusového stanoviště Vrbno pod Pradědem

vlakem: z nádraží Vrbno pod Pradědem

# ÚDOLÍM ČERNÉ OPAVY K NEJVĚTŠÍMU MORAVSKÉMU RAŠELINIŠTI NA REJVÍZU

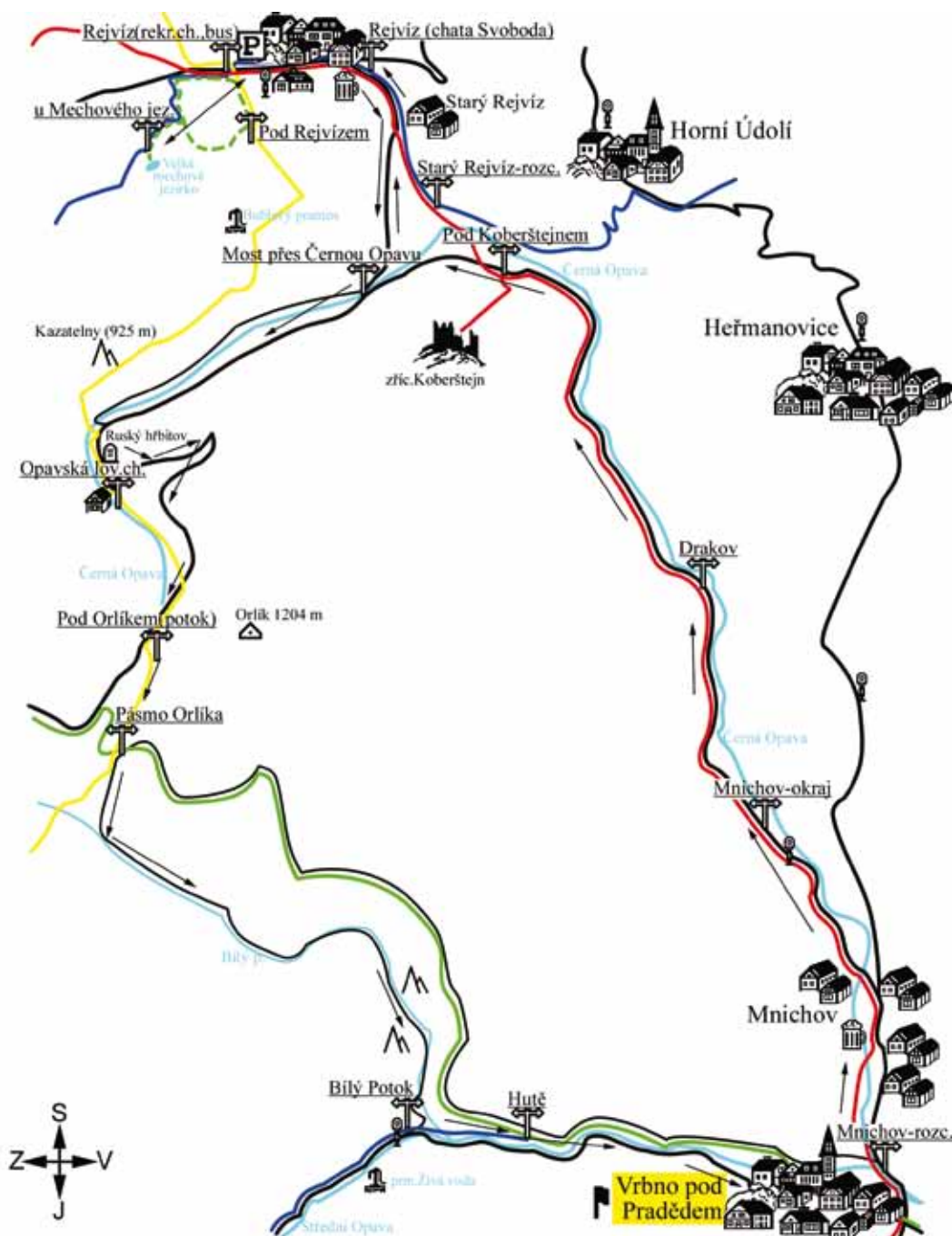


Vrbno: v oblasti jsou lyžařské terény, vleky s osvětlením, autokempink, koupaliště s vyhřívanou vodou, umělá horolezecká stěna, tenisové kurty

## **i** Vrbno pod Pradědem

Městské informační centrum, IMPULS s.r.o., Jesenícká 252, PSČ 793 26, tel. 554 751 585, info@jeseniky-praded.cz, www.jeseniky-praded.cz

Námět: Monika Žembová, MěÚ Vrbno pod Pradědem



Ydavatel:  
Moravskoslezský kraj

Grafický design:  
Kantor's Creative Club

Realizace:  
AP&I communications

Mapové schéma:  
T. I. S. Turistické informační  
systémy

Kilometrové vzdálenosti  
jsou pouze orientační.

# NA PRADĚD, NEJVYŠŠÍ HORU MORAVY



„Vydejte se za překrásnými výhledy na nejvyšší horu Hrubého Jeseníku. Za dobrého počasí lze vidět Krkonoše v Čechách i Tatry na Slovensku. Zpátky sestoupíte údolím Bílé Opavy.“



Pod nejvyšší horou Jeseníků leží lázeňské středisko Karlova Studánka, kde začíná náš výlet. Klimatické lázně Karlova Studánka (foto 1, foto 2) leží v nadmořské výšce asi 800 metrů n. m. Zmínky o prvních pokusech využít zdejší uhlíčko-železité prameny k léčebným účelům pocházejí ze 17. století. Lázně byly založeny roku 1785. Svou polohou

a přírodním rámcem patří mezi jedny z nejhezčích lázní v republice. Slouží jako specializovaná odborná léčebna pro prашná onemocnění plic a netuberkulózních nemocí dýchacích cest. Volně přístupný je pramen v pitném pavilonu. Lázeňské domy byly postaveny v klasicistním a empírovém stylu v letech 1803-1893 a dnes tvoří jádro městské památkové zóny. K dalším zajímavostem patří kaple sv. Huberta z let 1757-1758, umělý vodopád, ojedinělá je venkovní Geologická expozice kamenů. Z Karlovy Studánky se dostaneme na Hvězdu, odkud jezdí do střediska Praděd-Ovčárna kyvadlová autobusová doprava. Výjezd autem je možný jen na povolenku. V areálu nejvyšší hory Hrubého Jeseníku – Pradědu, se nachází několik horských chat a lyžařských vleků. Nejvýše položené středisko České republiky s vynikajícími sněhovými podmínkami bývá nazýváno Moravským ledovcem, lyžařská sezóna tady často začíná již koncem října a sníh se obvykle udrží až do začátku května. Z točny autobusů na Ovčárně je již vidět vrchol Pradědu, cíl našeho výletu (foto 3).

Z vyhlídkové věže televizního vysíláče je za dobrého počasí možno vidět kromě Jeseníků i Krkonoše, Beskydy a Vysoké Tatry. Zde se také můžeme posilnit a odpočinout si v příjemném prostředí zdejší restaurace. Při cestě zpět, můžeme navštívit nedalekou stylovou turistickou Chatu Švýčarna (foto 4), která je tradičně příjemnou zastávkou pro pěší turisty i běžkaře. Ta leží ve výšce 1334 m a pochází z roku 1887.



V opačném případě se vrátíme zpátky s malou zastávkou na turistické chatě Barborka ležící ve výšce 1325 m na jižním svahu Pradědu. Trasa dále pokračuje po naučné stezce, „Údolím Bílé Opavy“ (foto 5). Naučná stezka prochází Národní přírodní rezervací Praděd po mnoha mostcích a lávkách okolo jedné z nejkrásnějších horských bystřin Jeseníků. Kromě četných vodopádů, kaskád a peřejí, skalních útvarů a romantických zákoutí smrkového pralesa (proslulý výskytem charakteristické růstové formy smrku, známé jako „jesenícký smrk“) vám naučná stezka na pěti informačních tabulích nabízí zajímavosti o přírodě této jedinečné rezervace.

Po značené lesní cestě se dostaneme zpět do Karlovy Studánky, kde si můžeme ve velice příjemném a uklidňujícím prostředí odpočinout ve zdejších kavárnkách či hospůdkách.



- Hotel Džbán, Karlova Studánka, tel. 554 772 014, email: hoteldzban@seznam.cz
- Hotel Praděd, Karlova Studánka, tel. 554 779 017, 608 863 373, www.hotelpraded.cz, email: vysilac@hotelpraded.cz
- Hotel Figura, Malá Morávka, tel. 554 779 023, 602 514 174, www.figura.cz, email: info@figura.cz
- Chata Ovčárna, Karlova Studánka, tel. 554 779 007



- Sporthotel Kurzovní, Karlova Studánka, tel. 554 779 003, 603 444 190, www.sporthotelkurzovni.cz, email: recepc@sporthotelkurzovni.cz
- Chata Barborka, Karlova Studánka, tel. 554 779 016, 554 779 039
- Chata Švýčarna, Malá Morávka, tel. 554 779 018, www.figura.cz, email: info@svycarna.cz



Středně obtížný výlet pro pěší turistiku

Celá trasa je vedena po značených turistických trasách

Karlova Studánka (Z) – Ovčárna (Č) – Praděd rozcestí (M) – Praděd vrchol (M) – Praděd rozcestí (Č) – Chata Barborka (M) – Karlova Studánka

Délka celkem 18 km.

Na trase Hvězda-středisko Praděd-Ovčárna (9 km) možno využít veřejnou kyvadlovou dopravu

Možno navštívit: Chatu Švýčarna (3 km z rozcestníku Praděd-rozcestí)

# NA PRADĚD, NEJVYŠŠÍ HORU MORAVY

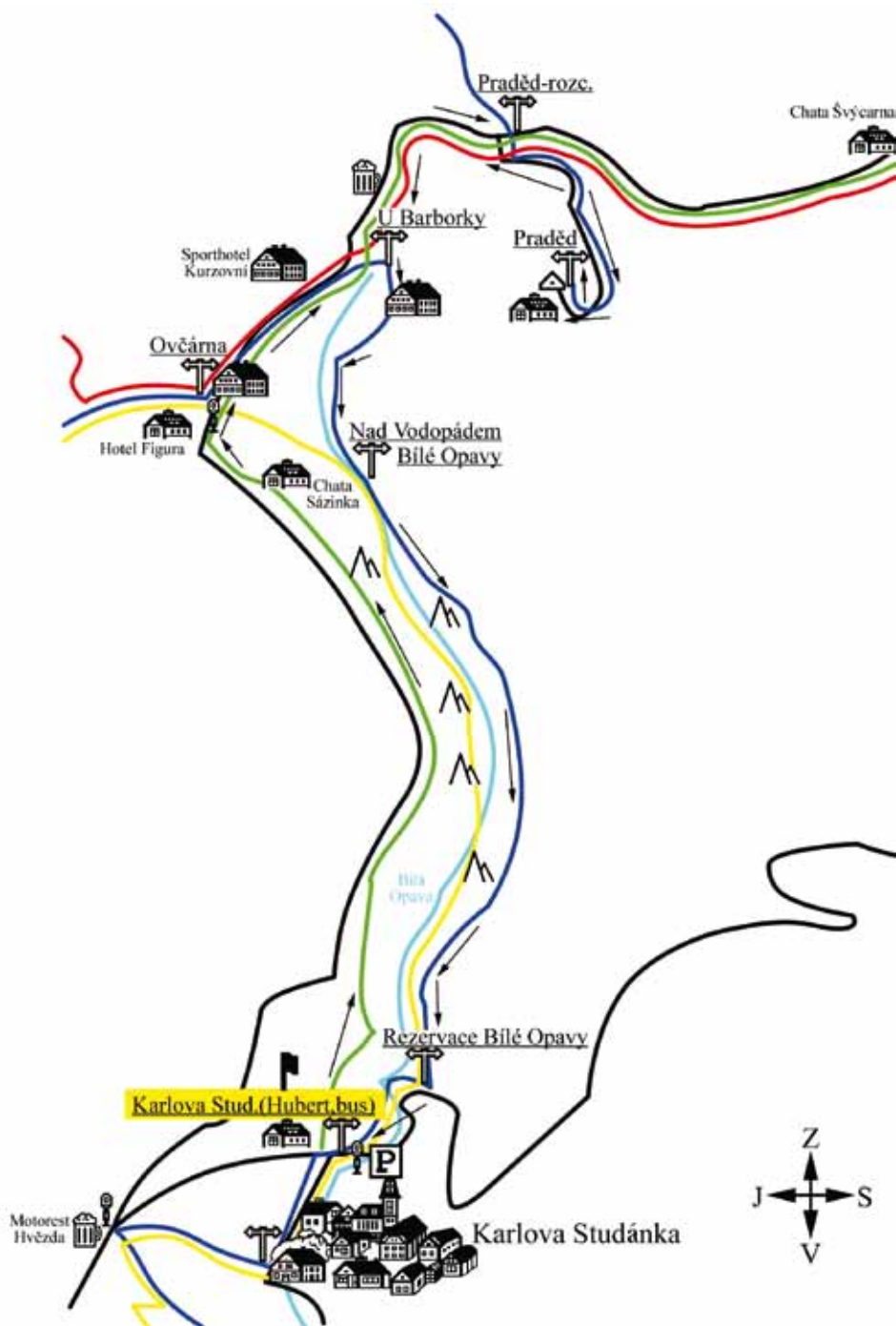


autem: do Karlovy Studánky  
autobusem: do Karlovy Studánky

## Karlova Studánka

Informační středisko, IMPULS s.r.o., parcela SLL 53/1, PSČ 793 24, tel. 554 772 004,  
info@jeseniky-praded.cz, www.jeseniky-praded.cz

Námět: Monika Žembová, MěÚ Vrbno pod Pradědem



Vydavatel:  
Moravskoslezský kraj

Grafický design:  
Kantor's Creative Club

Realizace:  
AP&I communications

Mapové schéma:  
T. I. S. Turistické informační  
systémy

Kilometrové vzdálenosti  
jsou pouze orientační.

# POUTNÍ MÍSTO PANNY MARIE POMOCNÉ



„Výlet zaměřený především na poznávání historie dobývání kovů, které v uplynulých čtyřech stoletích významně ovlivňovalo život v Jeseníkách.“



1



Výlet začneme ve Vrbně pod Pradědem a pokračujeme k rekreační obci Heřmanovice v údolí Opavice. V jejím okolí dříve bývaly doly a v 16. století vzniklo v obci několik hamrů. Typický charakter udávají četné přízemní roubené chalupy, které tvoří jedinečně dochované, památkově chráněný soubor lidových staveb jesenícké oblasti. Od r. 1995 zde byla vyhlášena vesnická památková rezervace. Z Heřmanovic nás cesta dovede až ke kostelu Panny Marie Pomocné, nazývané také Maria Hilfe (foto 1). Historie tohoto místa se váže k roku 1647, kdy se zde uchýlila rodička hledat bezpečí před drancováním švédských vojsk. Na památném místě se zjevila kolemjdoucímu Panna Marie. Byla zde postavena dřevěná kaplička, později kostel. Marie Pomocná se stala nejoblíbenějším poutním místem sudetského Slezska. V době komunistického režimu bylo poutní místo odstřeleno a srovnáno se zemí. Po dvaceti letech bylo započato s obnovou a v roce 1995 zde byl vysvěcen nový kostel. Každoročně se konají tradiční poutě – v květnu Poutí maminek, v srpnu a v září Poutí tří národů.



3

Milovníci historie mohou během trasy navštívit zříceninu středověkého hradu Edelštejn. Dle pověsti zde sídlili loupežníci, kteří přepadali obchodní karavany na cestě do Polska. Po jejich likvidaci hrad ovládli obři, kteří bohatým brali a chudým rozdávali.

Další zastávkou je malebné městečko Zlaté Hory, dříve bylo známé pod názvem Zuckmantel. Vzniklo z hornické osady v oblasti rýžovišť zlata. Tradice těžby tohoto drahého kovu sahá daleko do minulosti – už ve 13. století díky zlatu město vzkvétalo. Poslední vůz rudy byl slavnostně vytěžen v roce 1993. Historií dobývání zlata dnes provádí Hornické muzeum (foto 2). V tzv. Dolním Údolí, kterým protéká říčka Olešnice, se v místech bývalé těžby zlata buduje skanzen, replika středověkého hornického městečka s naučnou stezkou. Součástí skanzenu jsou dřevěné tzv. Zlatorudné mlýny (foto 3).

2



Na tradici lázeňství navazuje dětská léčebna respiračních nemocí Edel, jejíž hostem byl za studentských let známý spisovatel Franz Kafka. Na vrcholku nad městem se tyčí zděná rozhledna Biskupská kupa (890 m n. m.) postavená v roce 1898 německým turistickým spolkem. Nedaleko rozhledny stála turistická chata, která byla v době totality srovnána se zemí. Vyhlídková terasa je ve výšce 17,8 m nad zemí a za příznivého počasí vidíme panorama Hrubého Jeseníku a s pomocí dalekohledu také město Wroclaw či šitý Vysokých Tater. Ze Zlatých Hor se vrátíme po hlavní silnici zpět do Vrbna pod Pradědem, kde si můžeme odpočinout v příjemném prostředí některých z místních hospůdek či penzionů.



- Restaurace U Hradilů, Vrbno pod Pradědem, tel. 605 251 409, 606 541 198, email: penzionUHradilu@gmail.com
- Restaurace Na paloučku, Revíz, tel. 584 413 081, 603 379 122, www.napaloucku.reviz.net, email: na.paloucku@seznam.cz



- Penzion Vrbno, Nádražní 228, Vrbno pod Pradědem, tel. 554 752 068, 602 500 038, www.vrbno.penzion.com, email: sukup.k@worldonline.cz
- Rekreační středisko Bohema a.s., Zlaté Hory, tel. 584 425 177, 737 249 753, www.bohemaland.cz, email: bohemaland@bohema-zlatehory.cz
- Penzion U modrého zvonku, Nám. Svobody 88, Zlaté Hory, tel. 584 425 595, 777 647 995, email: h.zuzana@centrum.cz



Středně náročný cykloturistický výlet

Trasa je vedena po značených cyklostezkách a silnicích II. a III. třídy.

Vrbno pod Pradědem – Drakov – Heřmanovice – Zlaté Hory – Vrbno pod Pradědem

Délka celkem je 42 km.



# POUTNÍ MÍSTO PANNY MARIE POMOCNÉ



autem: z Bruntálu nebo Jeseníku  
autobusem: z autobusového stanoviště Vrbno pod Pradědem  
vlakem: z nádraží Vrbno pod Pradědem

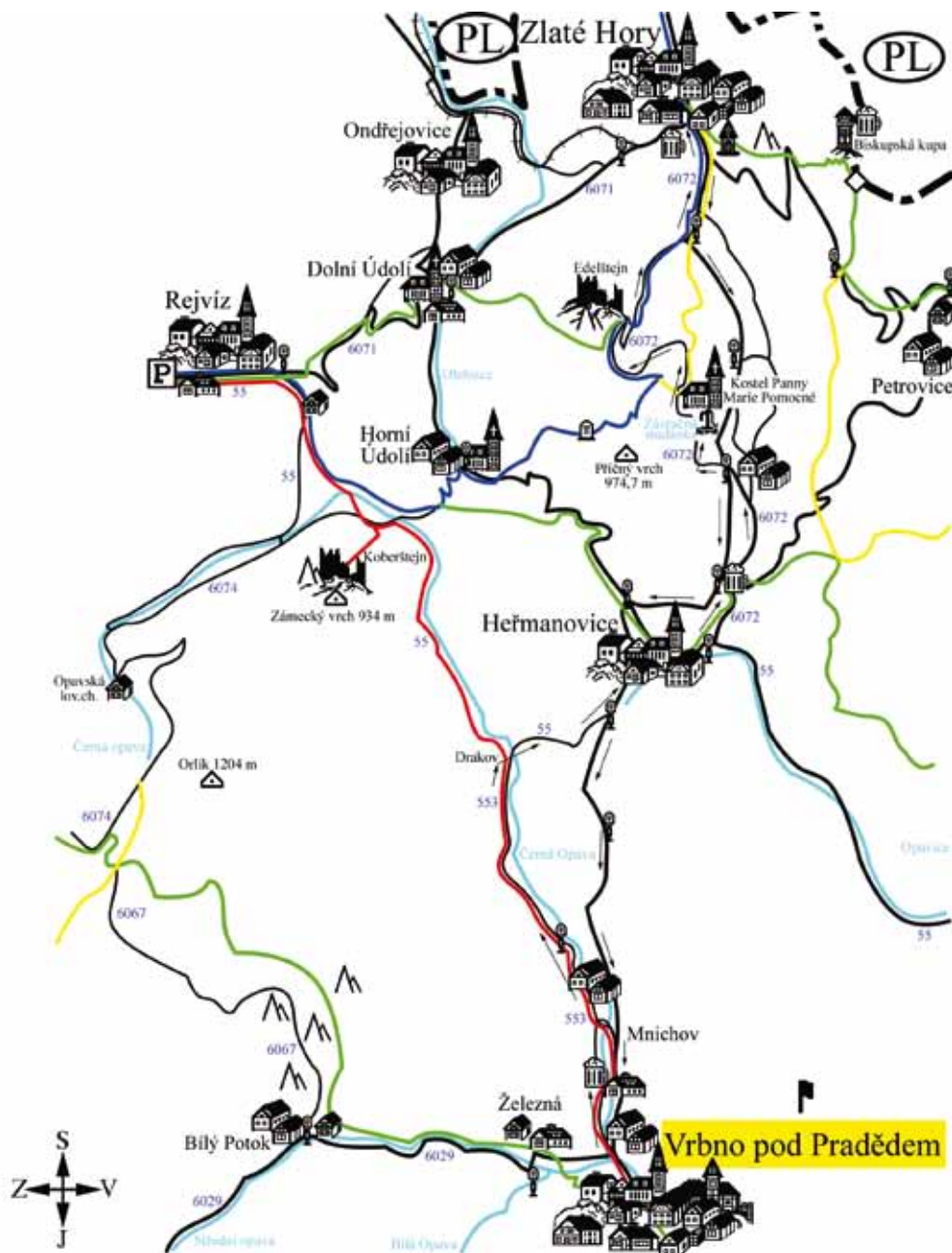
## **i** Vrbno pod Pradědem

Městské informační centrum, IMPULS s.r.o., Jesenícká 252, PSČ 793 26, tel. 554 751 585,  
info@jeseniky-praded.cz, www.jeseniky-praded.cz

## **i** Zlaté Hory

Informační středisko, Nám. Svobody 94, PSČ 793 76, tel. 584 425 397, mic@zlatehory.cz

Námět: Monika Žembová, MěÚ Vrbno pod Pradědem



Vydavatel:  
Moravskoslezský kraj

Grafický design:  
Kantor's Creative Club

Realizace:  
AP&I communications

Mapové schéma:  
T. I. S. Turistické informační  
systémy

Kilometrové vzdálenosti  
jsou pouze orientační.

# VELKOU KOTLINOU NA HLAVNÍ HŘEBEN JESENÍKŮ



„Výstup Velkou kotlinou s unikátním přírodním bohatstvím na hřebenevoly holiny Jeseníků. Kolem legendami opředených Petrových kamenů na Vysokou holi až k Jelení studánce, kde odbočíme k bývalé chatě Alfrédka. Pak již sejdem přes Mravencovku zpět dolů do údolí.“



Výchozí bod je poslední odstavňé parkoviště ve směru Malá Morávka Karlov, kde zaparkujeme auto. Pak jdeme kousek po neznačené cestě a až překročíme směrem vpravo potůček, tak narazíme na modrou a zelenou značku, dál už pokračujeme po značené cestě.

Asi po 500 m dojdeme na rozcestí Karlov-Moravice (745 m n. m.). Dále půjdeme po modré směru „Nad Velkým kotlem“ 6 km. Mírným stoupáním po štěrko-asfaltové cestě podél potůčku se dostaneme po 3,5 km k začátku naučné stezky Velkou kotlinou. Velká kotlina je jednou z nejlépe prozkoumaných a nejvýznamnějších lokalit z hlediska botanického v ČR. Nachází se v ní 480 druhů a poddruhů vyšších cévnatých rostlin. Tímto počtem dvojnásobně převyšuje druhové bohatství obdobných lokalit v Krkonoších. Vedle horských a subalpínských druhů se tu vyskytují i rostliny nížinné a teplomilné.




1

Od druhé tabule naučné stezky se dostaneme na dno Velkého kotle. Přímě do jeho nitra je vstup zakázán, protože je tam zejména v zimním období velké nebezpečí lavin. Půjdeme po jeho okrajích dál po modré k rozcestí „Nad Velkým kotlem“, což je odsud 2,5 km.

Během prudkého stoupání klikatou cestičkou budeme míjet i tzv. Amfiteatr, odkud je nádherný výhled na Velký kotel (foto 1). Je tady vybudováno odpočívadlo.

Dál pokračujeme výrazným stoupáním až k rozcestí Nad Velkým kotlem (1370 m n. m.), kde je krásný rozhled z hřebene. U rozcestí Nad Ovčárnou (1370 m n. m.) budeme odbočovat na červenou značku směru „Vysoká hole“ 1,5 km, „Jelení studánka“ 5,5 km. Můžeme také sejít k horské chatě Ovčárna (500 m) a občerstvit se a pak se vrátit zpět. Z tohoto místa je za pěkného počasí výhled na nejvyšší horu Jeseníků – Praděd a na pověstní a legendami opředené Petrovy kameny (foto 2).

2



3



Z Vysoké hole (1464 m n. m.)

již bude stále převažovat klesání, které je na hřebenech velmi mírné (foto 3). O to více se můžete zaměřit na výhledy, které jsou opravdu nádherné.

U rozcestí Jelení studánka (1311 m n. m.) (foto 4) je velmi silně vyvěrající pramen pitné vody a rovněž tu stojí kamenná chata, ve které je možno se schovat před nepohodou nebo i přespat. Zde odbočíme vlevo dolů po červené ke 3 km vzdálené chatě Alfrédka. Sestupem k rozcestí Chata Alfrédka opustíme vrcholové partie hor a po zelené budeme klesat k rozcestí Karlov–Moravice. Při sestupu se nám odkryjí výhledy na celý hřeben, který jsme absolvovali.

4



Od rozcestí Karlov–Moravice se už vracíme po stejné cestě směrem k parkovišti, kde náš výlet skončí.



- Chata Ovčárna, Karlova Studánka, tel. 554 779 007
- Hotel Figura, Malá Morávka, tel. 554 779 023, 602 514 174, [www.figura.cz](http://www.figura.cz), email: [info@figura.cz](mailto:info@figura.cz)
- Sporthotel Kurzovní, Karlova Studánka, tel. 554 779 003, 603 444 190, [www.sporthotelkurzovni.cz](http://www.sporthotelkurzovni.cz), email: [recepc@sporthotelkurzovni.cz](mailto:recepc@sporthotelkurzovni.cz)



- Penzion Eden, Karlov 142, Malá Morávka, tel. 554 273 259, 777 662 257, [www.penzioneden.cz](http://www.penzioneden.cz)
- Hotel Praděd, Karlov 209, Malá Morávka, tel. 554 779 017, 608 863 373, [www.hotelpraded.cz](http://www.hotelpraded.cz), email: [vysilac@hotelpraded.cz](mailto:vysilac@hotelpraded.cz)
- Hotel Kamzík, Karlov 182, Malá Morávka, tel. 554 273 075, [www.hotelkamzik.cz](http://www.hotelkamzik.cz), email: [info@hotelkamzik.cz](mailto:info@hotelkamzik.cz)
- Hotel Neptun, Malá Morávka, tel. 554 273 071, 777 290 714, [www.hotel-neptun.cz](http://www.hotel-neptun.cz), email: [hotel@prodos-cz.cz](mailto:hotel@prodos-cz.cz)

# VELKOU KOTLINOU NA HLAVNÍ HŘEBEN JESENÍKŮ



Středně náročný turistický výlet

Trasa je vedena po značených turistických cestách.

Karlov-Moravice (M) – Nad Velkým kotlem (M) – Nad Ovčárnou (Č) – Vysoká hole (Č) – Jelení studánka (Č) – Chata Alfrédka (Z) – Mravencovka (Z) – Karlov-Moravice

Délka celkem: 21,5 km



autem: do Karlova

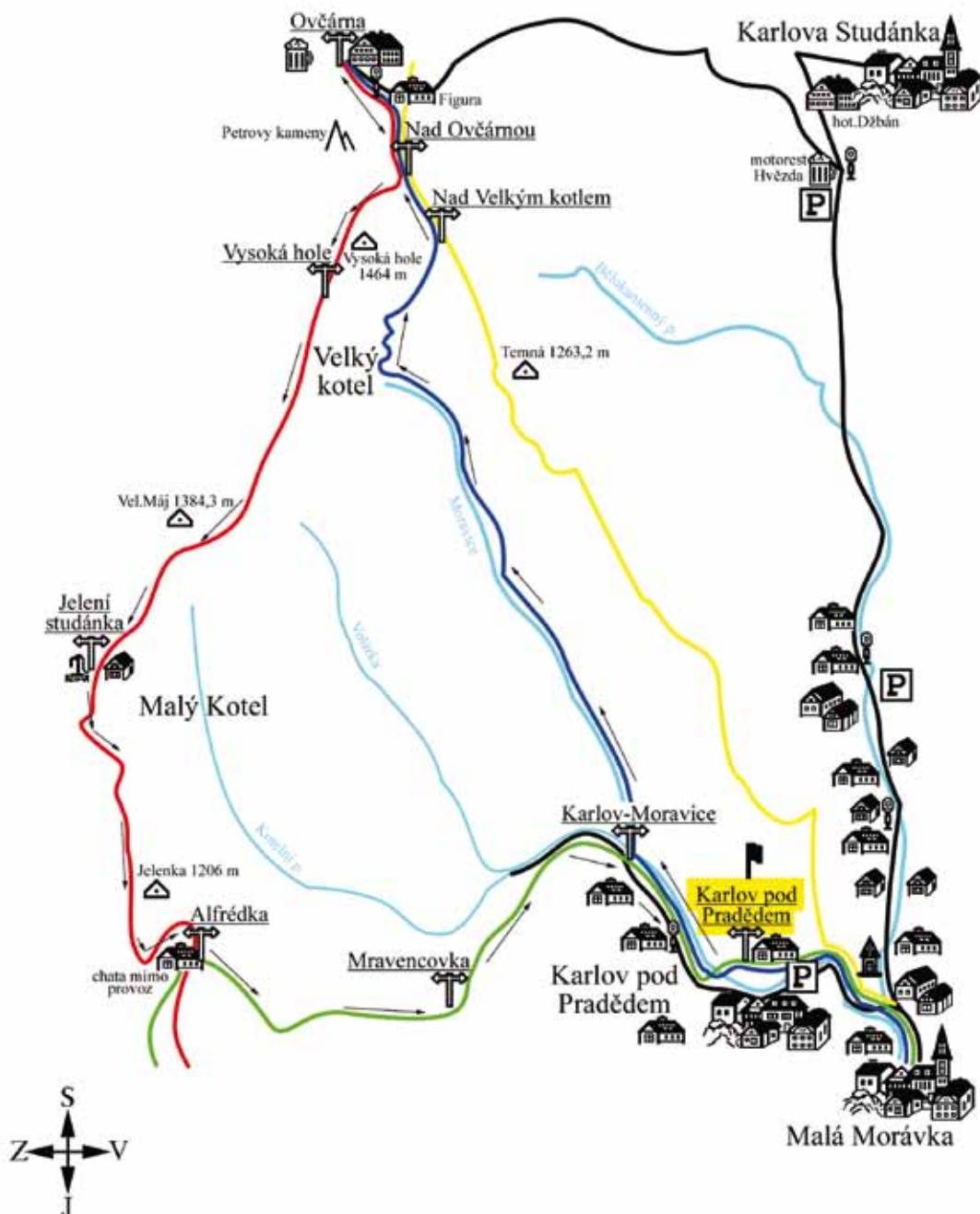
vlakem: do Malé Morávky, pak půjdete po modré směř Karlov-Moravice 4 km.

autobusem: do Karlova.

## Karlova Studánka

Informační středisko, IMPULS s.r.o., parcela SLL 53/I, PSČ 793 24, tel. 554 772 004,  
info@jeseniky-praded.cz, www.jeseniky-praded.cz

Námět: Daniel Balogh, T.I.S. – Turistické informační systémy v.o.s.



Vydavatel:  
Moravskoslezský kraj

Grafický design:  
Kantor's Creative Club

Realizace:  
AP&I communications

Mapové schéma:  
T. I. S. Turistické informační  
systémy

Kilometrové vzdálenosti  
jsou pouze orientační.

# REŠOVSKÉ VODOPÁDY A HRAD SOVINEC



„Kaňon řeky Huntavy a kaskády, které zde vytváří, jsou prvotřídní turistickou atrakcí, stejně tak i středověký hrad Sovinec. Navštivte je spolu s námi během jediného dne.“



Výchozí bod je obec Rešov a rozcestí Rešov (545 m n. m.) u autobusové zastávky. Vycházíme po červené směř „Fialův mlýn“ 1 km, „Rešovské vodopády“ 1,5 km.

Výrazným klesáním přijdeme k rozcestí Fialův mlýn (400 m n. m.), kde odbočíme vpravo podél řeky a za chvíli přijdeme k rozcestí Rešovské vodopády (425 m n. m.).

Jejich krásu si nejlíp vychutnáme, když budeme pokračovat ještě dál po červené a projdeme kaňonem kolem jednotlivých kaskád až k rozcestí Nad vodopády (460 m). Poté můžeme jít ještě kousek dál po zelené (asi 100 m) a prohlédnout si pěkný skalní masiv, na jehož vrcholku se nachází zbytky neznámého středověkého hradu. Celý úsek je veden přímo skalnatým korytem řeky (foto 1), a proto návštěvníkům doporučujeme vzít si pevnou obuv.



2

Potom se musíme vrátit zpět až k rozcestí Fialův mlýn, odkud se vydáme po zelené, směř rozcestí „Soutok Oslavy a Huntavy“ 5,5 km. Budeme mírně klesat po zpevněné nefrekventované cestě, která vede údolím podél řeky Huntavy až k rozcestí „Soutok Oslavy a Huntavy“.

Od něho půjdeme po modré směř Valšovský důl (0,5 km), a dál ke hradu Sovinec (3 km).

Cesta povede zprvu po rovině a pak prudce vystoupáme až do obce Sovinec k rozcestí Sovinec hrad (490 m n. m.). Mohutný Sovinec (foto 2) se vypíná na širokém skalním ostrohu a je nepřehlédnutelnou dominantou celé obce. Byl postaven ve 14. stol. jako obranný hrad a jeho pohnutá historie sahá až do II. světové války, kdy zde měli sídlo jednotky SS. Nyní se v něm nachází stálá výstavní expozice. Po případné prohlídce tohoto majestátního gotického hradu se vydáme zpátky dolů k rozcestí Valšovský důl.

Od něho půjdeme po červené směř Lesný-vrchol (5 km), Rešov (8 km). Po prvním kilometru výrazného stoupání se dostaneme na hřeben a potom již budeme pokračovat mírnějším stoupáním až k rozcestí Lesný vrchol (540 m n. m.).

Na zbývajících 3 km do Rešova budou vystřídány husté lesy loukami, které jsou zejména na jaře a v létě posety rozkvetlými květy.



- Hostinec U Zámku, Pánská Janovice, tel. 554 283 042, 777 696 888  
Pouze po telefonické objednávce!!!



- Hotel Praděd, Náměstí Svobody, Rýmařov, tel. 554 211 365, 723 648 301, [www.hotelpraded.jeseniky.com](http://www.hotelpraded.jeseniky.com), email: [hotelpraded@jeseniky.com](mailto:hotelpraded@jeseniky.com)
- Hotel Slunce, Jesenická, Rýmařov, tel. 554 212 790, 777 273 776, [www.hotelslunce.jeseniky.com](http://www.hotelslunce.jeseniky.com), email: [hotelslunce@jeseniky.com](mailto:hotelslunce@jeseniky.com)
- Hotel a pivovar Excelent, Pivovarská, Rýmařov, tel. 554 211 777, 554 211 941, [www.excellent.cz](http://www.excellent.cz), email: [recepce@excellent.cz](mailto:recepce@excellent.cz)
- Penzion Mary, Palackého, Rýmařov, tel. 554 211 279, [www.mary.penzion.com](http://www.mary.penzion.com), email: [mary@penzion.com](mailto:mary@penzion.com)



Středně náročný turistický výlet

Trasa je vedena po značených turistických cestách.

Rešov BUS (Č) – Fialův Mlýn (Č) – Rešovské vodopády (Č) – Fialův Mlýn (Z) – Soutok Huntavy a Oslavy (M) – Hrad Sovinec (M) – Valšovský důl (Č) – Lesný vrchol (Č) – Rešov BUS

Délka je celkem: 20,5 km.



autem do Rešova  
autobusem do Rešova

# REŠOVSKÉ VODOPÁDY A HRAD SOVINEC

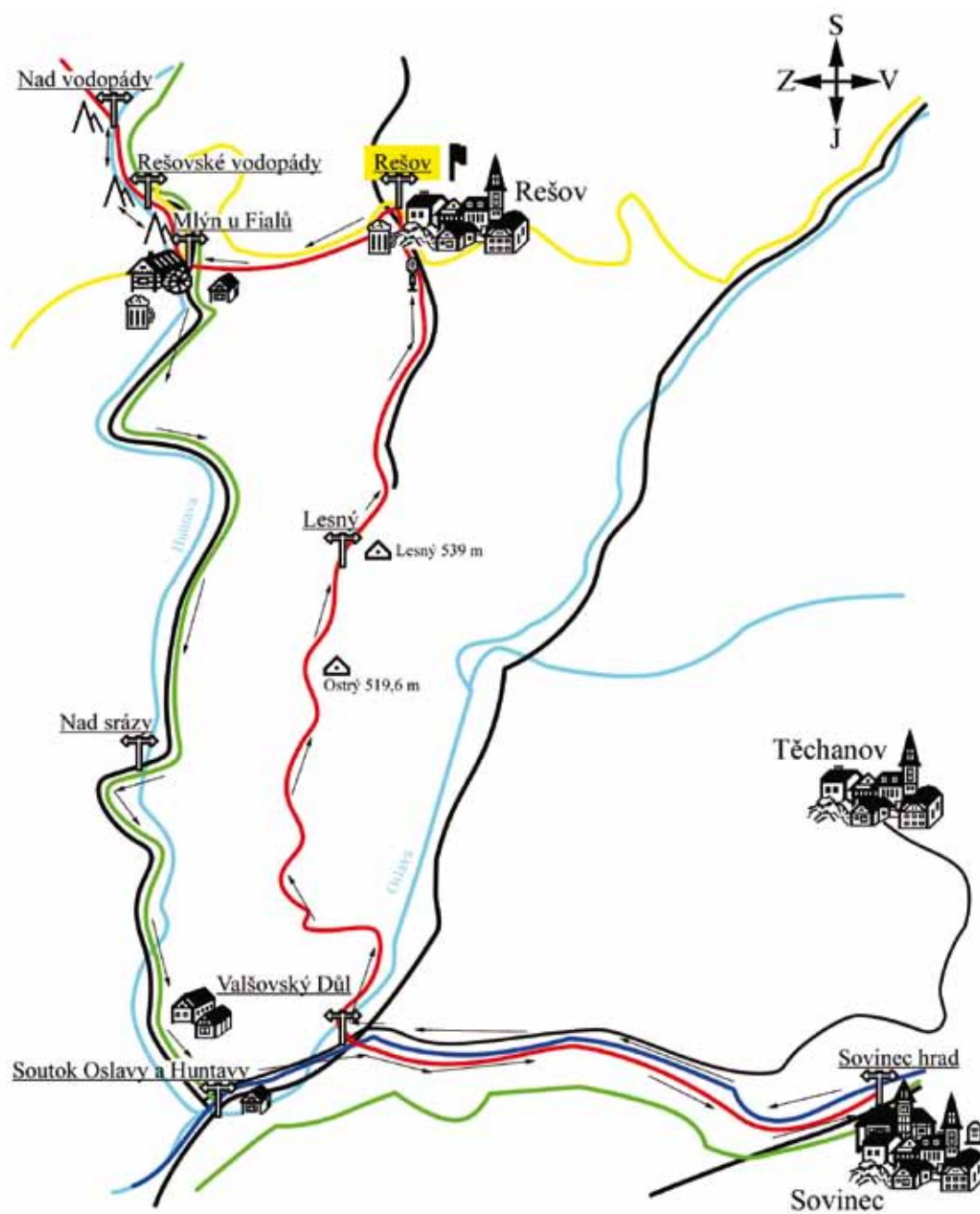


Hrad Sovinec - duben SO, NE (9:00 – 17:00), květen, červen ÚT až NE (9:00 – 17:00),  
červenec, srpen ÚT až NE (9:00 – 18:00), září ÚT až NE (9:00 – 17:00), říjen SO, NE (9:00 – 17:00)  
Tel. +420 554 295 113, hrad.sovinec@worldonline.cz

## Rýmařov

MATIS, Náměstí Míru 13, PSČ 795 01, tel. 554 212 381, info@rymarov.cz, www.rymarovsko.cz

Námět: Daniel Balogh, T.I.S. – Turistické informační systémy v.o.s.



Vydavatel:  
Moravskoslezský kraj

Grafický design:  
Kantor's Creative Club

Realizace:  
AP&I communications

Mapové schéma:  
T. I. S. Turistické informační  
systémy

Kilometrové vzdálenosti jsou  
pouze orientační.

# AUTEM A PĚŠKY ZA NEŽIVOU PŘÍRODOU NÍZKÉHO JESENÍKU



„Vydejte se s námi Nízkým Jeseníkem na jednodenní výlet autem za zaniklou těžbou nerostných surovin, vyhaslými sopkami a za zajímavými geomorfologickými útvary.“



Tento jednodenní výlet doporučujeme zahájit ve Svobodných Heřmanicích u zatopeného opuštěného lomu po těžbě pokrývačských břidlic, poblíž železniční zastávky. Jezero je využíváno sportovními potápěči k tréninku a je zde možno se koupat na vlastní nebezpečí.

Po prohlídce lomů se vydáte k vodní nádrži Slezská Harta 2 km za Leskovcem nad Moravicí. Směrem na Razovou, odbočíte k malému parkovišti u vodní plochy. Odtud po šípkách pěšky půjdete cca 1,3 km podél břehu k opuštěnému lomu na vápenec s obnovenou kruhovou vápenkou. Na místě je informační tabule a posezení.



**1** Autem budete přes Razovou pokračovat k prvním domům obce Meziny. Od informační tabule u křižovatky se pěšky vydáte cca 300 m k opuštěnému lomu na čedič, na úpatí vyhaslé Venušiny sopky. Lokalita byla vyhlášena za přírodní památku Lávosý proud u Meziny.

Po návratu se vydáte autem přes Bruntál k parkovišti pod Uhlířským vrchem (foto 1). Čtyřřadá alej chráněných lip vás po 1 km chůzi dovede na vrchol této vyhaslé sopky, kde stojí nově opravený poutní kostel (foto 2), od kterého je nádherný výhled do okolí. Lokalita je přírodní památkou.

Od Uhlířského vrchu poté opět autem budete pokračovat do Valšova, za kterým odbočíte doleva do údolí Moravice k Nové Pláni, nově vznikajícímu středisku cestovního ruchu.



**2** Za obcí Roudno se z nejvyššího bodu silnice pěšky vydejte 1 km po silnici do lesa na vrchol vyhaslé sopky Velký Roudný. Lokalita je národní přírodní památkou. Ze svahů je nádherný výhled na Slezskou Hartu a Jeseníky. Na vrcholu stojí obnovená kamenná kaple.

Další zastávkou výletu je Budišov nad Budišovkou se svým městským Muzeem břidlice. Muzeum bylo zřízeno ve stylové budově a dokládá geologickými exponáty, nástroji i výrobky zašlou slávu těžby a zpracování břidlice na území Nízkého Jeseníku. Poblíž stojí památkově chráněný kamenný most se sochou sv. Jana Nepomuckého. Most patří k nejstarším v kraji.

Po návštěvě muzea budete autem pokračovat na Svatoňovice a mezi Svatoňovicemi a Černou ve Slezsku v místě, kde se k silnici zleva přimyká železniční trať, musíte zastavit. Odtud se pěšky vydejte asi 1 km po lesní cestě k přírodní památce Černý důl, kterou tvoří podzemní systém opuštěné těžební jámy a štol

po těžbě břidlic. Důl je chráněn jako zimoviště netopýrů a vrápenců. V okolí dolu je nutno dbát zvýšené bezpečnosti a do štol ani na okraj těžních jámy vůbec nevstupovat. V okolí dolu jsou zajímavé odvaly břidlice.

Poté už opět autem pokračujte přes Vítkov do údolí řeky Odry ke Klokočůvku. Po odbočce ke vsi Klokočůvek na křižovatce u hospody Na růžku odbočíte doleva k přírodní památce Vrásový soubor u Klokočůvku. Zde můžete obdivovat krásy dokládající ohromné síly, které doprovázely horotvorné procesy v dávné minulosti Země. Přibližně 1 km odsud se nachází známé poutní místo Skála P. Marie. Ke skalní slují, opatřené malým oltářkem se soškou P. Marie, z níž vyvěrá podchycený pramen výborné pitné vody, se vztahuje pověst o zázračném zjevení P. Marie švédskému vojákovi v době třicetileté války.



- Penzion U Jelena, Nová Pláň, tel. 554 712 771, [www.penzionujelena.cz](http://www.penzionujelena.cz), email: [ujelena@tiscali.cz](mailto:ujelena@tiscali.cz)
- Hotel Maria Skála, Klokočůvek, tel. 556 748 022, 602 128 231, [www.mariaskala.cz](http://www.mariaskala.cz), email: [mariaskala@seznam.cz](mailto:mariaskala@seznam.cz)
- Rekreační středisko Zálesí, Budišov n. B., tel. 595 781 749, [web.quick.cz/rstichanek](http://web.quick.cz/rstichanek), email: [rstichanek@quick.cz](mailto:rstichanek@quick.cz)
- Restaurace Myslivna, Budišov n. B., tel. 556 305 412
- Restaurace Modrá Laguna, Budišov n. B., 556 605 384, 603 752 729
- Rybářství, Týlov, tel. 554 713 701



Nenáročný výlet kombinující automobilovou dopravu a pěší vycházky  
Svobodné Heřmanice – Leskovec – Meziny – Bruntál – Moravskoslezský Kočov – Roudno –  
Budišov nad Budišovkou – Klokočůvek  
Délka je celkem 74 km jízdy autem.



autem na silničním tahu Opava–Bruntál

# AUTEM A PĚŠKY ZA NEŽIVOU PŘÍRODOU NÍZKÉHO JESENÍKU



Městské muzeum břídlíce v Budišově n. Bud., tel. 556 305 334

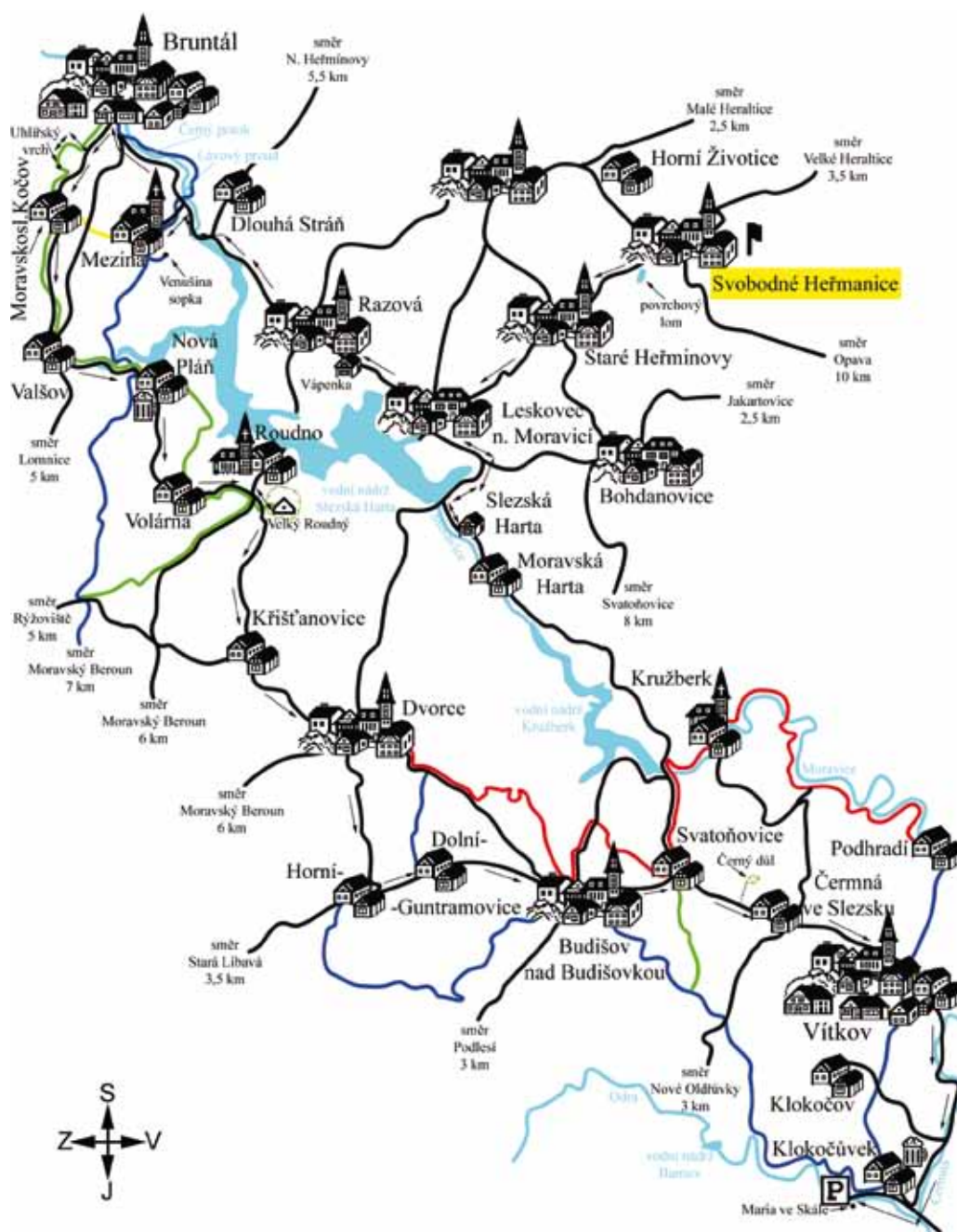
## **i** Budišov nad Budišovkou

Městské informační středisko, Muzeum břídlíce, Horská 154, PSČ 747 87, tel. 556 312 040, [www.budisov.eu](http://www.budisov.eu)

## **i** Bruntál

Městské informační centrum, Náměstí Míru 7, tel. 554 718 059, [mic@mubruntal.cz](mailto:mic@mubruntal.cz), [www.mubruntal.cz](http://www.mubruntal.cz)

Námět: Zdenka Juřicová, MIC Odry



Vydavatel:  
Moravskoslezský kraj

Grafický design:  
Kantor's Creative Club

Realizace:  
AP&I communications

Mapové schéma:  
T. I. S. Turistické informační  
systémy

Kilometrové vzdálenosti jsou  
pouze orientační.

# MĚSTO BRUNTÁL – VSTUPNÍ BRÁNA JESENÍKŮ



„Navštivte malebné městečko v podhůří Jeseníků, které je také pro svoji výhodnou polohu právem nazýváno „vstupní branou Jeseníků“.



4



Král Přemysl Otakar I. udělil Bruntálu městská práva již v letech 1210 – 1213. Urbanisticko-architektonické pozoruhodnosti nabízí především centrum města.

Čtvercové náměstí s kolmo navazujícími ulicemi v jeho rozích dokládá kolonizační založení města. Městanský dům zvaný Gabrielův (11) v jihozápadním rohu náměstí je nejkrásnější renesanční památkou v českém Slezsku. V letech 1898-1957 zde bylo městské muzeum. Náměstí dominuje morový sloup Nejsvětější sv. Trojice (8). Je poděkováním Bohu za skončení poslední velké morové epidemie v Bruntále v roce 1714. Barokní radnice na náměstí byla empírově upravena počátkem 19. stol. Na náměstí se nachází také rodný dům (12) slavné vídeňské herečky a zpěvačky Terezy Kronesové s reliéfem sochaře Ludvíka. Dnes je zde stylová restaurace „Tereška“.

Z hlavního náměstí se přesuneme na Žižkovo náměstí k děkanskému kostelu Nanebevzetí Panny Marie (1). Stavba má gotické jádro asi z 1. pol. 14. století, renesančně byla upravována v 16. století a barokně po požárech v letech 1749 a 1764.

Nedaleko se nachází zámek (10) (foto 1, 2 a 3), původně gotický hrad ve tvaru kruhové výše. Od města byl oddělen hlubokým příkopem a hradbou s cimbuřím, v rozích měl obranné věže. Prohlídková trasa vede 26 místnostmi s původními interiéry. Součástí zámku je park, který vznikl pravděpodobně v 16. stol. Park zdobí 16 plastik.

Při východu ze Slezské uličky, která vede podél zámeckého parku, stojí budova gymnázia a dále vpravo piaristický kostel Panny Marie Těšitelky s klášterem (2). Přes křižovatku z Dukelské ulice na Jesenickou nemůžeme přehlédnout robustní stavbu kaple sv. Michala (6) u hřbitova, která dnes slouží jako smuteční síň. Pokračujeme Ruskou ulicí ke klasicistnímu Společenskému domu (13) z 2. pol. 19. století.

Dále již spatříme hladinu Kobylího rybníka, v níž se zrcadlí stavba evangelického kostela (5) (foto 4) postavená v neogotickém stylu. Je prvním evangelickým chrámem na Bruntálsku. Za rybníkem se vydáme ulicí Pod Lipami, která nás dovede krásnou lipovou alejí až na vrchol jednoho z nejmladších vulkánů v republice – Uhlířský vrch (14) (672 m n. m.). Poutní kostel Panny Marie Pomocné (4) byl postaven roku 1753.

Z dalších památek stojí za zmínku tzv. Klüppelův sloup (16), památník řádovému místodržícímu G.W. von Elkerhausenovi, zvaný Klüppel, který utíkal před Dány a v tomto místě byl chycen v r. 1626. Barokní socha sv. Jana Nepomuckého (9) u mostu přes Černý potok je dílem sochaře Sebaltause Kaplera z r. 1750.



1



2



3



- Hotel Hvězda, Zámecké nám., tel. 554 717 249
- Hotel Slezan, Revoluční, tel. 554 711 907, [www.hotelslezan.cz](http://www.hotelslezan.cz), email: [info@hotelslezan.cz](mailto:info@hotelslezan.cz)
- Penzion U kata, Brothánkova, tel. 554 714 195, 603 538 070
- Restaurace Tereška, Nám. Míru, tel. 554 717 218
- Hotel Montenegro, Krnovská, tel. 554 230 780, [www.hotelmontenegro.cz](http://www.hotelmontenegro.cz), email: [elvirol@seznam.cz](mailto:elvirol@seznam.cz)



Nenáročný turistický výlet

Trasa procházky Bruntálem začíná na Náměstí Míru v centru města. Postupně navštívíte památky, které jsou již popsány výše. Na Uhlířský vrch se dostanete po zelené značce směr Moravskoslezský Kočov nebo cyklostezkou č. 6029. Délka trasy Bruntál–Uhlířský vrch je včetně procházky městem 9 km.



autem i autobusem: po silnici č. 11 od Ostravy směr Šumperk; po silnici č. 45 od Krnova směr Olomouc  
vlakem: Bruntál leží na trati č. 310 Olomouc–Opava



# MĚSTO BRUNTÁL – VSTUPNÍ BRÁNA JESENÍKŮ



Sportovní centrum (bowling, squash), Jezdecká ul., tel. 554 711 185

Krytý plavecký bazén, Dukelská 4, tel. 554 717 240

Městské koupaliště, Kavalcova 33, tel. 554 711 585

Halová půjčovna motokár, areál bývalých kasáren, tel. 554 717 117, 608 732 909

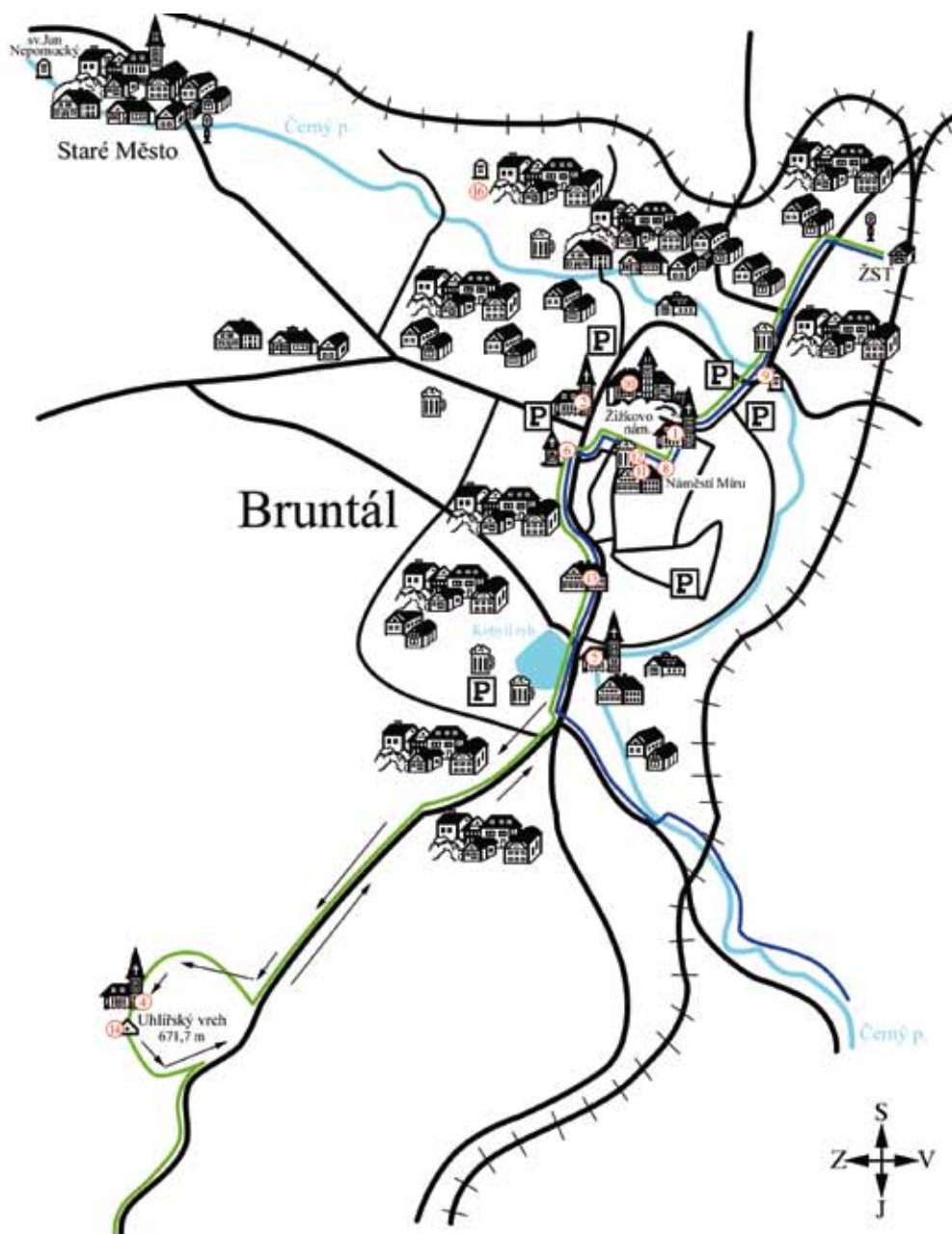
Městské divadlo, Partyzánská 55, tel. 554 712 765 – 6

Kino Centrum, Jesenická 1, tel. 728 582 927

## Bruntál

Městské informační centrum, Náměstí Míru 7, PSČ 792 01, tel. 554 718 059, mic@mubruntal.cz, www.mubruntal.cz

Námět: Jana Močková, MěIC Bruntál



Vydavatel:  
Moravskoslezský kraj

Grafický design:  
Kantor's Creative Club

Realizace:  
AP&I communications

Mapové schéma:  
T. I. S. Turistické informační  
systémy

Kilometrové vzdálenosti jsou  
pouze orientační.

# MEZI MEANDRY MALEBNÉHO ÚDOLÍ MORAVICE



„Mezi Hradcem nad Moravicí a přehradou Kružberk se otevírá nejkrásnější úsek řeky Moravice, která se údolím vine jako stříbrný had. Toto malebné území je součástí Přírodního parku Moravice.“



Výlet začneme v Hradci nad Moravicí. Hradec je proslulý svým zámekem, vypínajícím se na počátku hlubokého údolí Moravice na kopci nad strmým pravým říčním břehem.

Asi 3 km za obcí Žimrovice se dochovala technická památka – 3,5 km dlouhý Weissshuhnův kanál, který v 19. století nechal vybudovat místní podnikatel C. Weissshuhn pro potřeby své papírný. Součástí památky je i papírenský splav na Moravici.



1

Dále proti proudu řeky ocení zvláště milovníci přírody rezervace Valach a Kaluža, v nichž se na pravém břehu dochovaly původní bukové a bukohabrové lesní porosty.

Obec Podhradí, schovaná v hlubokém údolí přibližně v polovině trasy ke Kružberku, je známým rekreačním centrem Vítkovska. Nad obcí se tyčí zřícenina hradu Víkštejna, založeného již ve

2



13. století. Torzo hradu není na hlavní trase a je nutno pro jeho „dobyť“ vynaložit určitou námahu, ale turisté jsou za ni odměněni krásnou vyhlídkou do malebného údolí Moravice. Poblíž stojí známá Roderikova kaple. Pro ty, kteří jsou už se svou dávkou poznání údolí Moravice spokojeni, se nabízí možnost návratu.

Ty, kteří vytrvali, okouzlí další hezká zákoutí v údolí Moravice. V okolí obce Zálužné najdeme dodnes v krajině stopy po rozsáhlé těžbě břidlice (foto 1). Dobývání této horniny bylo a částečně stále je pro oblast Vítkovska významné.

V předposledním úseku trasy se nachází bývalé lázně Jánské Koupele, kde byl u pramenů uhlíčitě kyselky první lázeňský dům postaven již v roce 1811. Dnes však bohužel celý již nevyužívaný areál chátrá a v lázeňském parku lze využít pouze jednoho minerálního pramene.

V závěru výletu, hrází přehrady již téměř na dohled, ocení zejména vyznavači horolezectví strmou skalní stěnu (foto 2) s několika vyznačenými trasami. Pak už se vynoří hráz přehrady Kružberk (foto 3), vodní nádrže o rozloze 287 ha z let 1948 – 1955. Svého času zde byl natáčen populární seriál Velké sedlo. Dnes nalezneme kousek pod hrází hospodu téhož jména. Turisty, kteří dorazili až do Kružberku, doveze autobus zpět do Opavy.



- Restaurace Koliba – v autocampu Podhradí, tel. 556 300 387, [www.autocamppodhradí.opavsko.com](http://www.autocamppodhradí.opavsko.com)
- Restaurace Velké Sedlo, Kružberk, tel. 556 311 031, 602 674 727, [www.velkesedlo.cz](http://www.velkesedlo.cz), email: [info@velkesedlo.cz](mailto:info@velkesedlo.cz)



Náročný turistický výlet

Celá trasa je vedena po značených turistických cestách

Hradec nad Moravicí žst. (M) – zámek (Č) – Podhradí (17 km) (Č) – Jánské Koupele(Č) – Kružberk. Délka trasy je celkem 31 km, kratší varianta do Podhradí je 17 km.

Náročný cykloturistický výlet

Celá trasa je vedena po značených cyklotrasách Hradec nad Moravicí žst. (č.551) – Žimrovice–Podhradí– Jánské Koupele- Kružberk a zpět po stejné trase do Hradce nad Moravicí.

Délka celkem do Kružberku cca 31 km.



- Autocamp Podhradí, Vítkov – Podhradí, tel. 556 300 387,603 550 873, [www.autocamppodhradí.opavsko.com](http://www.autocamppodhradí.opavsko.com)
- Rekreační středisko Holubice, Mokřinky, tel. 556 303 444
- Hotel C, Vítkov – Podhradí, tel. 556 315 145
- Hotel Slezský dvůr, Vítkov – Podhradí, tel. 556 300 523, 603 295 448, [www.slezsky-dvur.cz](http://www.slezsky-dvur.cz), email: [koci.zdenek@slezsky-dvur.cz](mailto:koci.zdenek@slezsky-dvur.cz)
- Penzion Velké Sedlo, Kružberk, tel. 556 311 031, 602 674 727, [www.velkesedlo.cz](http://www.velkesedlo.cz), email: [info@velkesedlo.cz](mailto:info@velkesedlo.cz)

# MEZI MEANDRY MALEBNÉHO ÚDOLÍ MORAVICE



Do Hradce nad Moravicí: vlak – z žst. Opava východ  
autobus – z aut. stanice MHD Opava

Z Podhradí: autobus do Opavy aut. stanice MHD

Z Jánkových Koupelí a Kružberka: autobus do Opavy aut. stanice MHD (přestup v Melči)

Z Vítkova: autobus do Opavy aut. stanice MHD  
vlak do Suchdola nad Odrou

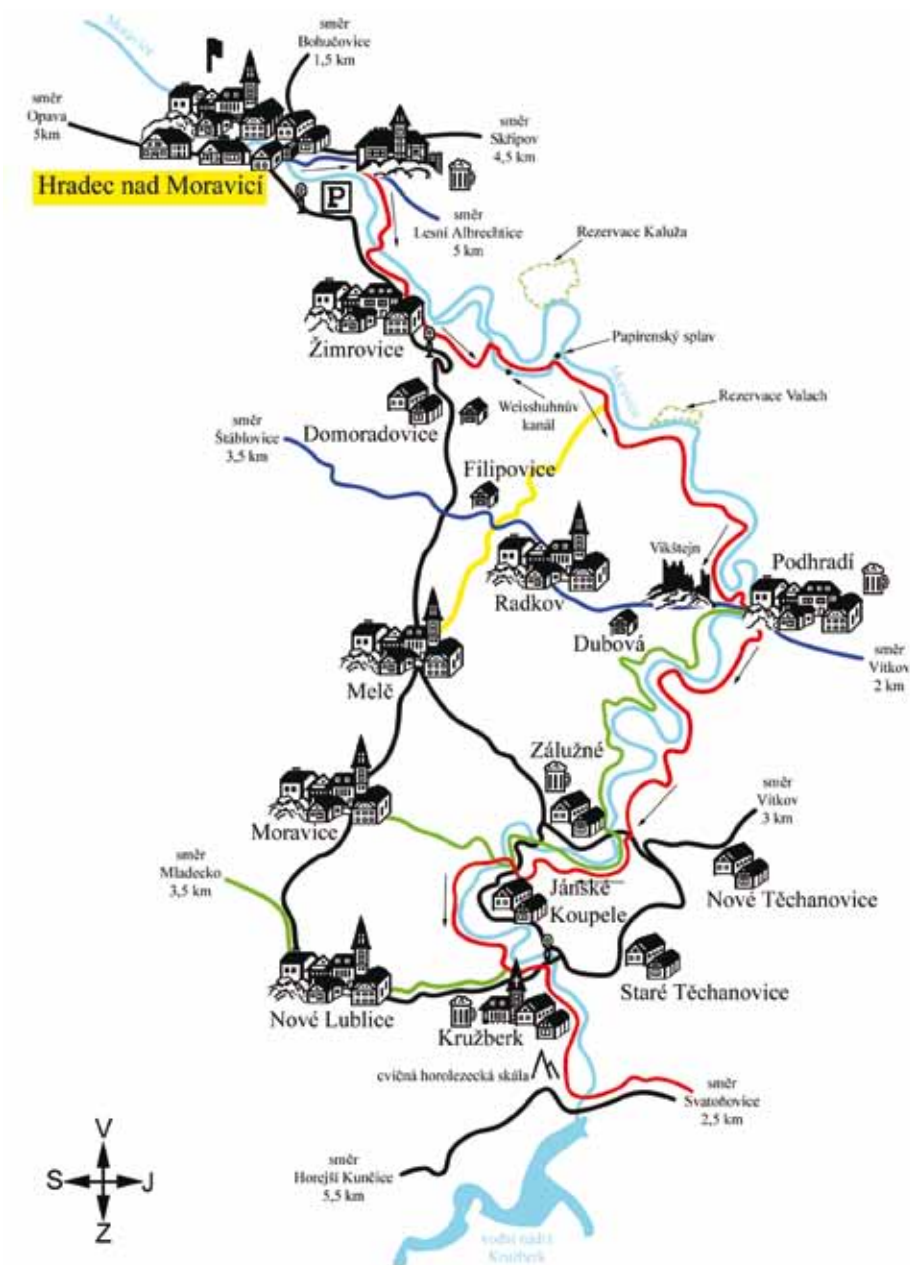


- Koně a jízďárny: Hradec n. m. (Jezdecký areál, tel. 553 783 131)
- Koupání: koupaliště v H. n. M., koupaliště ve Vítkově
- Skatepark ve Vítkově
- U penzionu KRUŽBERK: cvičná skála, projížďky na koních, půjčovna čtyřkolek

## IC Vítkov

Informační centrum Vítkov, Náměstí Jana Zajíce 7, 749 01 Vítkov, tel.: 556 312 255,  
email: icvitkov@vitkov.info, www.vitkov.info

Námět: Ota Sobol, KÚ Moravskoslezského kraje



Vydavatel:  
Moravskoslezský kraj

Grafický design:  
Kantor's Creative Club

Realizace:  
AP&I communications

Mapové schéma:  
T. I. S. Turistické informační  
systémy

Kilometrové vzdálenosti jsou  
pouze orientační.

# HRADEC NAD MORAVICÍ – KLENOT SLEZSKA



**„Prohlídka Bílého a Červeného zámku umně zasazeného do krásné přírody v údolí Moravice je velmi silným zážitkem, který byste si rozhodně neměli nechat ujít. Sami se jistě přesvědčíte, že označení „Klenot Slezska“ je pro tuto památku velmi přiléhavé.“**



Východním bodem naší procházky je hotel Belária stojící v idylickém prostředí údolí řeky Moravice. Již odtud vidíme cíl naší procházky – zámek monumentálně stojící na skalnatém ostrohu nad námi.



1

Od hotelu se vydáme kolem tenisových kurtů vpravo, po ní cestou k mostku přes náhon. Zde se nám otevírá krásný výhled na Mariánské louky ohraničené sytě zelenými lesy. Po mostě pohodlně překonáme řeku a krátce se zastavíme na vyhlídkové baště – tzv. Rundele.

Nyní nás již čeká náročnější úsek cesty, vedoucí příkrou cestou vlevo z bašty zámeckým parkem. Začátky budování parku spadají do konce 18. století, jedná se o druhý největší park na Moravě a ve Slezsku. Zabírá 40 ha a má citlivě vedené cesty a mnoho vyhlídkových bodů. Jako odměna po výstupu nás čeká Červený zámek (foto 1), vybízející k osvěžujícímu odpočinku. Můžeme jej strávit na nádvoří, návštěvou Hodinové věže (součást areálu Červeného zámku, byla postavena v roce 1880) nebo Bílého zámku (foto 2). Tento knížecí zámek vznikl přestavbou původního panského hradu Přemyslovců, dnešní podobu získal po úpravách v letech 1845 – 1859. Nepřehlédnutelná je mohutná Bílá věž (foto 3), novogotická stavba z 80. let 19. století, která sloužila jako vodárna. Po hlavní parkové cestě se vydáme



2

k Lisztově návrší, kde je od roku 1836 umístěn obelisk na památku návštěvy tohoto ma'arského skladatele a klavírního virtuosa. Cesta vede bez odboček malebnými zákoutími starobylého parku (foto 4 a 5), mezi starými americkými borovicemi či kolem staletého smrku s bizardními tvary větví a koruny.

Navážeme na parkovou cestu, kterou jsme přišli a pokračujeme po ní rovně až ke skále, kde začneme sledovat modrou turistickou značku.



3



4

Ta nás lesem zavede až k Bezručově vyhlídce, která je ideální pro odpočinek. Především výhled na zámek i okolí opravdu stojí za to!

Zpět se vracíme stejnou lesní cestou po modré značce. Od ní se odpojíme v okamžiku, kdy se na pahorku před námi ukáže bílá silueta Beethovenova návrší, pojmenovaného podle tohoto hudebního skladatele, který Hradec rovněž navštívil a vytvořil zde řadu skladeb. Odbočíme vpravo k hradbám, následně vlevo po schůdkách nahoru a ocitneme se v dalším malebném zákoutí parku. Po dřevěné lávce překonáme zbytky starého hradebního příkopu a už se můžeme vrátit k východnímu bodu procházky nám již známou cestou: parkovou cestou kolem Bílé věže, hradební zdi, Bílého zámku k zámku Červenému.



5



- Restaurant U Bílé paní, tel. 605 464 390
- Zámecká restaurace, tel. 553 783 021
- Restaurace U Kunhuty, tel. 603 735 280



- Hotel Červený zámek, tel. 553 783 021
- Hotel Sonáta, tel. 553 784 260, 777 747 049, [www.hotelsonata.cz](http://www.hotelsonata.cz), email: [sonata@hotelsonata.cz](mailto:sonata@hotelsonata.cz)
- Hotel Belária, tel. 553 783 364, 777 747 048, [www.hotelbelaria.cz](http://www.hotelbelaria.cz), email: [belaria@hotelbelaria.cz](mailto:belaria@hotelbelaria.cz)



Nenáročný turistický výlet

Celá trasa je vedena ve vycházkovém okruhu areálu zámeckého parku a z části po značených turistických cestách.

Délka trasy je celkem 5 km.

# HRADEC NAD MORAVICÍ – KLENOT SLEZSKA



vlakem z žst. Opava východ  
autobusem z aut. stanice MHD Opava

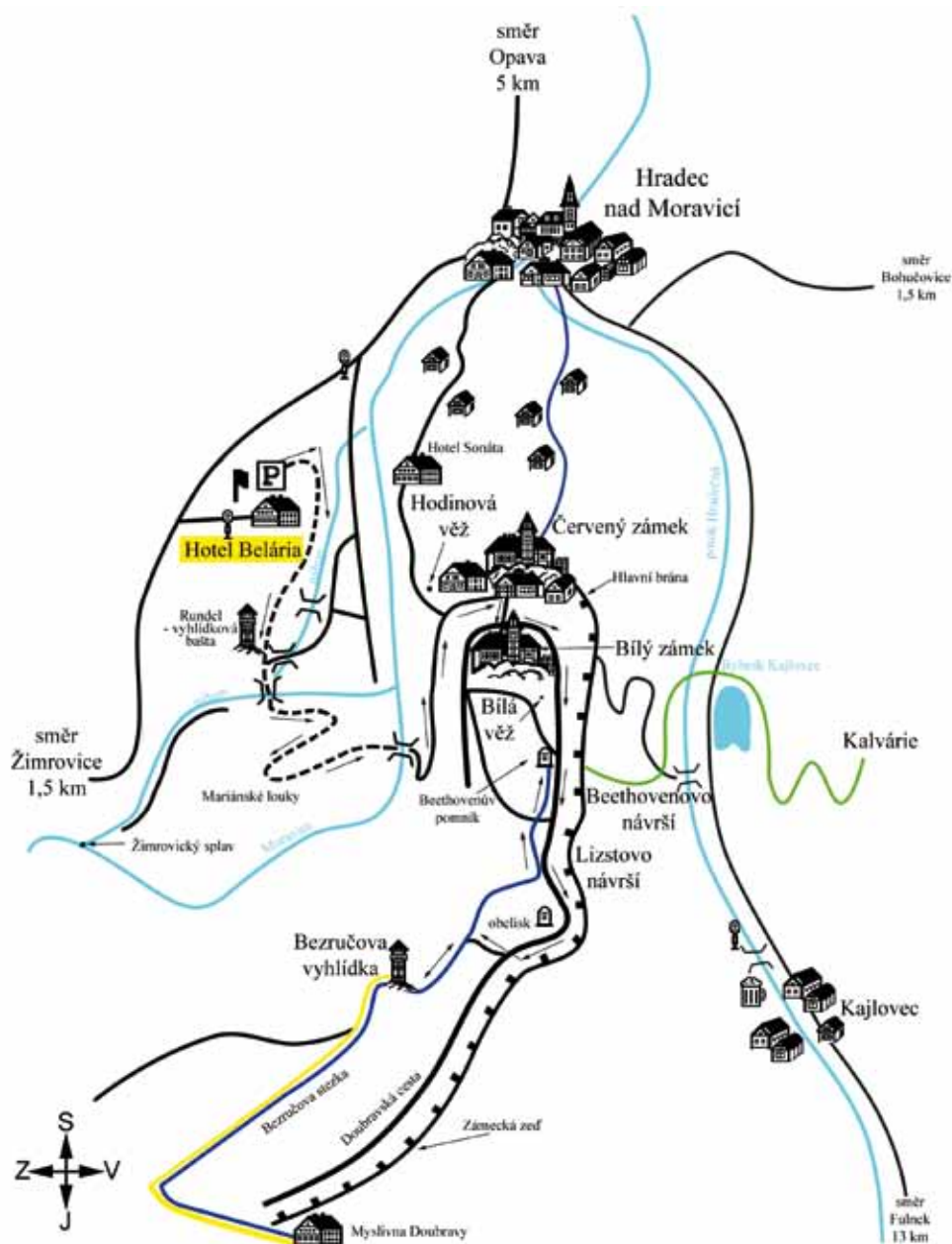


Otevírací doba zámku:  
duben, říjen, prosinec SO, NE, svátky (10:00 – 16:00)  
květen až září ÚT až NE (09:00 – 17:00)  
Koně a jízďárny: Jezdecký klub, tel. 553 783 131 a Míhráz, tel. 553 783 111  
Koupání: koupaliště v Hradci nad Moravicí.

## **i** Hradec nad Moravicí

Městské informační centrum Národní Dům, Opavská 265, tel. 553 783 940, [www.knihovna.unas.cz](http://www.knihovna.unas.cz), email: [ic@muhradec.cz](mailto:ic@muhradec.cz)

Námět: Alena Žampová, MěIC Hradec nad Moravicí



Vydavatel:  
Moravskoslezský kraj

Grafický design:  
Kantor's Creative Club

Realizace:  
AP&I communications


Mapové schéma:  
T. I. S. Turistické informační  
systémy

Kilometrové vzdálenosti jsou  
pouze orientační.

# PROHLÍDKA MĚST ČESKÝ TĚŠÍN A CIESZYN



„Trasa je určena všem příznivcům nenáročné městské turistiky, jež by rádi poznali krásy a zajímavosti tohoto „dvojměstí“. Návštěvníci se zde kromě shlédnutí mnoha památek mohou přesvědčit, jakým směrem se ubíral život v obou městech, která vznikla rozdělením města Těšína.“



První písemná zmínka o Těšíně pochází z roku 1155. V roce 1920 rozhodnutím mezinárodní konference v belgickém Spa došlo k rozdělení centra bývalého těšínského knížectví na Český Těšín a Cieszyn. Hranicí se stala řeka Olše. Historická část s většinou památek připadla Polsku, bývalé předměstí s železniční stanicí Československu.

Prohlídku začneme nádražím ČD (1) v Českém Těšíně. Samotná stavba pochází z roku 1889, kdy nahradila původní nádražní budovu. Její vznik úzce souvisí se stavbou spojky Těšín - Bohumín, která byla zahájena roku 1869. Poté budeme pokračovat kolem železniční trati na ulici Sokola Tůmy, která nás přivede do Masarykových sadů. Zde můžeme obdivovat krásu novogotického kostela Nejsvětějšího Srdce Ježíšova (foto 2) a sochy sv. Jana Nepomuckého (2). K delšímu

zastavení lze doporučit Výstavní síň Muzea Těšínska (3) na Hlavní ulici. Muzeum působící v české části bývalého Těšínska je orientováno převážně na regionální etnografii. Po zhlédnutí bývalé židovské synagogy (4) na Božkově ulici přijdeme na náměstí ČSA (5) s novorenesanční radnicí (foto 1) z roku 1928. Následně se přesuneme na Dukelskou ulici, kde se nachází kostel Slezské církve evangelické „Na Nivách“ (6) (foto 3), jenž byl postaven roku 1932 podle návrhu architekta Eduarda Davida. Sřelnicí ulicí se kolem budovy kulturního střediska z roku 1882 a přes hraniční most dostaneme do města Cieszyn v Polsku.



Po nábřeží řeky Olše přijdeme k historickému centru města, k jehož vzniku se váže legenda o Třech bratřech, kteří se zde prý už roku 810 setkali po dlouhé cestě. Na památku této události založili hrad a město Těšín. Památnou studnu Tří bratří (7), jejíž altánek byl roku 1868 odlit v Třineckých železárnách, si můžeme prohlédnout na stejnojmenné ulici. Trasa výletu dále povede kolem barokního kostela sv. Máří Magdalény (8) směrem k náměstí (9). Tam nás zaujme klasicistně přestavěná budova radnice, secesní hotel „Hnědý jelen“, kašna se sochou sv. Floriána a bývalý Larischův palác se sídlem nejstaršího muzea ve Slezsku (1802). I když se původní těšínské náměstí nacházelo na jiném místě, to současné je svou dispozicí a uspořádáním velmi zajímavé. Nyní se vydáme k dominantě polské části města – evangelickému kostelu Ježíše (10), který dokáže zaujmout nejen svou barokní architekturou, ale především svou velikostí. Jelikož se v době výstavby v letech 1709-22 jednalo o jediný evangelický kostel široko daleko, byl od počátku projektován pro několik tisíc věřících.

Poté se vrátíme zpátky na náměstí, odkud se vydáme Hlubokou ulicí směrem k Zámeckému vrchu. Ještě do roku 1921 dodával této ulici osobitý ráz pomalu jedoucí vůz těšínské elektrické dráhy. Mezi významné atraktivy, které zde můžeme navštívit, patří také Starý trh s kopíi původně gotické madony a nádherná secesní stavba divadla im. A. Mickiewicza z roku 1910 na Divadelním náměstí. Naproti se dále nachází nově zrekonstruovaný objekt bývalé mincovny, kde je dnes umístěno pracoviště archivu a knihovny.

V závěru navštívíme Zámecký vrch (11). Poté co si prohlédneme historickou stavbu románské kaple sv. Mikuláše, patřící k typu českých rotund, vystoupíme na gotickou Piastovskou věž, jež slouží jako rozhledna. Věž vysoká 29 m nabízí svým návštěvníkům ideální pohled na město rozkládající se po obou stranách řeky Olše i na blízké Beskydy.



- Pizzeria Piccolo Verdi, Bezručova, Český Těšín, 558 731 659, 728 441 210, piccoloverdi@seznam.cz, www.piccoloverdi.cz
- Restauracja Marco Polo, Cieszyn (Polsko), +48 338 521 851



- Hotel Piast, Nádražní, Český Těšín, 558 711 560, info@hotelpiast.cz, www.hotelpiast.cz
- Hotel Central, Nádražní, Český Těšín, 558 713 113, info@hotel-central.cz, www.hotel-central.cz

# PROHLÍDKA MĚST ČESKÝ TĚŠÍN A CIESZYN



Nenáročný turistický výlet

Český Těšín:

nádraží ČD – Nádražní ul. – Hlavní ul. – ul. Sokola Tůmy – Masarykovy sady – Vrchlického ul. – Hlavní ul. – Božkova ul. – Moskevská ul. – náměstí ČSA – Havlíčkova ul. – Dukelská ul. – Střelniční ul. – hraniční přechod do Polska

Cieszyn:

Aleja Jana Łyska – ul. Młyńska Brama – ul. Trzech Braci – ul. Sejmowa – pl. św. Krzyża – Rynek -ul. Szersznika – Górny Rynek – pl. Wolności – ul. Stalmacha – pl. Kościelny – ul. Wyzsza Brama – Górny Rynek – ul. Kochanowskiego – pl. Londzina – ul. Matejki – Rynek – ul. Głęboka – Stary Targ – ul. Głęboka – pl. Teatralny – Góra Zamkowa - hraniční přechod do ČR

Celková délka trasy je 7-10 km.



Obě města společně pořádají řadu kulturních akcí. Nejznámější jsou Filmový festival Na Hranici (duben), Divadelní festival Na Hranici (květen), Svátek tří bratří (červen) a Jazzový festival Na Hranici (listopad).

Český Těšín - muzeum, divadlo, kino, koupaliště, bowling, squash, jezdecký klub, minigolf, pentaque

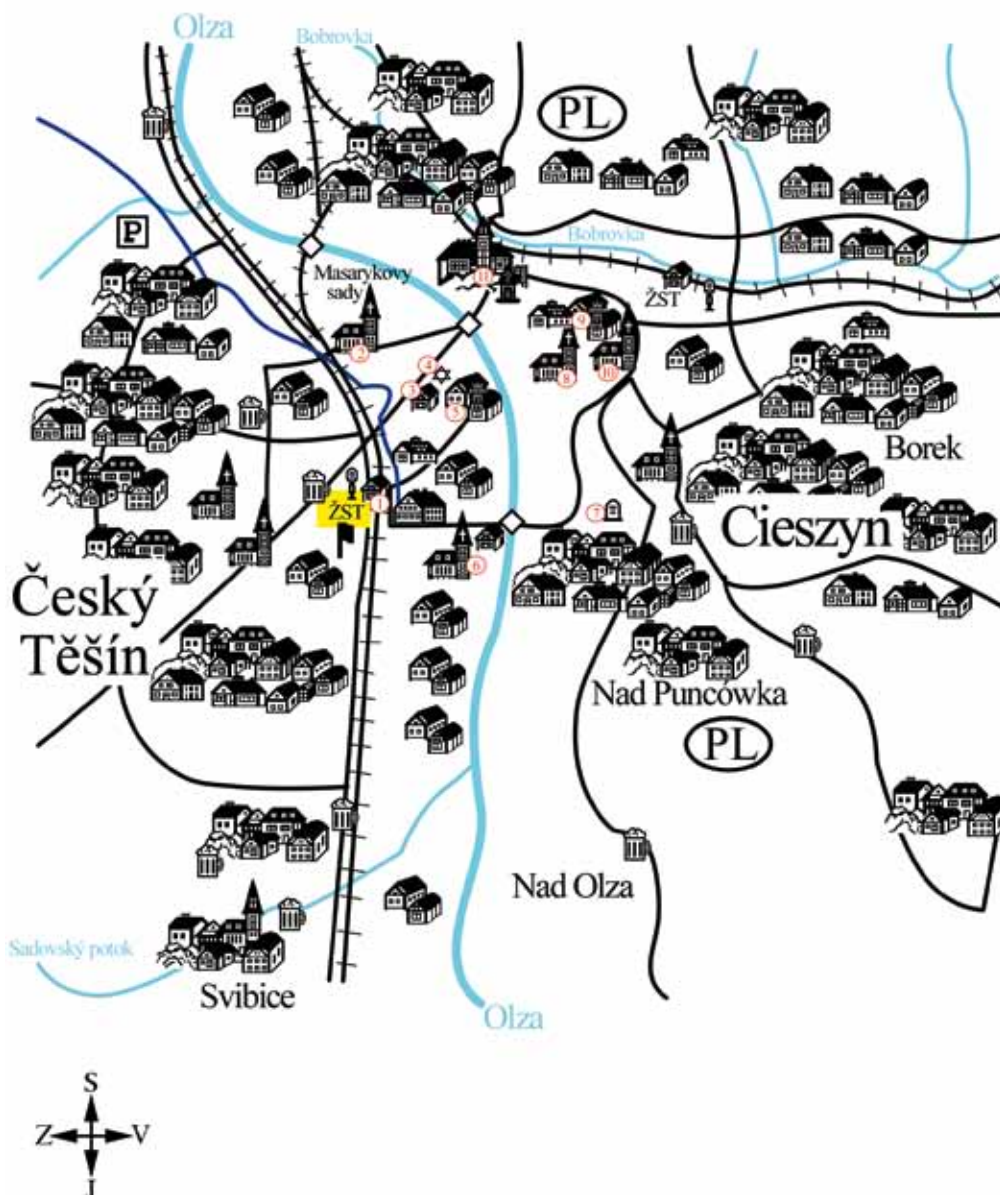
Cieszyn (Polsko) - divadlo, kino, koupaliště, jezdecký klub

## Český Těšín

Regionální informační centrum při Muzeu Těšínska, Hlavní třída 15, 737 01 Český Těšín

Tel.: +420 558 711 866, Fax: +420 558 761 223, E-mail: [itesin@muzeumct.cz](mailto:itesin@muzeumct.cz), Web: <http://www.muzeumct.cz/info>

Námět: David Durczok, IC Český Těšín



Vydavatel:  
Moravskoslezský kraj

Grafický design:  
Kantor's Creative Club

Realizace:  
AP&I communications

Mapové schéma:  
T. I. S. Turistické informační  
systémy

Kilometrové vzdálenosti jsou  
pouze orientační.

# VÍKEND PO HAVÍŘSKU



„Hezký celodenní výlet do blízkého okolí Ostravy zavede turisty do rázovitého prostředí Hornického muzea OKD v Ostravě na Landeku, mezi golfisty do Šilheřovic či k pevnůstkám na Hlučínsku. A jaký by to byl výlet bez koupání...“



Úvodní část výletu je věnována návštěvě Hornického muzea a vrchu Landeku (1) v Ostravě-Petřkovících. Zalesněný protáhlý kopec (foto 1) nad soutokem řek Odry a Ostravice tvoří poslední výběžek České vysočiny a nese jméno Landek (Land – Ecke = kout země). Ačkoliv své okolí převyšuje o pouhých 90 metrů, představuje významnou krajinnou dominantu. Na jeho úpatí se dnes nachází areál Hornického muzea OKD, největšího v ČR. Hornické muzeum a Národní přírodní památka Landek společně vytváří unikátní lokalitu. Součástí nabídky je fárání do důlní expozice, výstavní vila a povrchové expozice strojů a zařízení.

Toto území není spojeno pouze s těžbou uhlí, ale jeho historie sahá mnohem dál do minulosti. Archeologické výzkumy prokázaly, že již lovec mamutů, který se na Landeku usídlil před 23 tisíci lety, použil jako první na světě uhlí k udržování ohně ve svém ohništi. O jeho výtvarném cítění svědčí další fantastický nále – torzo ženského těla, které je 46 mm vysoké, vyřezané z červeného krevle, nazývané Landeckou nebo také Petřkovickou Venuší.

Po zajímavých chvílích v okolí Landeku další trasa výletu vede do Šilheřovic (2). Domi-



nantou obce je klasicistní zámek s dnes pseudobarokní podobou. K zámku přiléhá anglický park o rozloze 98 ha s výskytem vzácných dřevin včetně rododendronů či tatarských javorů. Areál parku je zároveň vyhlášeným golfovým hřištěm. V parku se nachází Lovecký zámeček s restaurací z 16. stol.

V nedalekých Darkovičkách se nachází areál čs. opevnění, který byl budován v letech 1935–1938. Dnes je součástí Slezského zemského muzea v Opavě a je ojedinělou expozicí v celé České republice. Hlavním expozičním objektem je pevnost ALEJ (3), osazena pancéřovými zvony a kopulí, vybavena čs. armádní výstrojí a výzbrojí.

V těsném sousedství města Hlučina (4) se nachází vodní nádrž (šterkovna) o rozloze 140 ha, na jejích březích je vybudován rozsáhlý sportovní rekreační areál. Návštěvníkům jsou k dispozici travnaté pláže, přírodní bazény, sportoviště, bufety, restaurace. Vodní plocha je svou rozlohou ideální pro jachting a windsurfing.



- Harenda u Barborky, areál hor. Muzea OKD, 596 111 043, [www.restaurace-barborka.com](http://www.restaurace-barborka.com), [info@restaurace-barborka.com](mailto:info@restaurace-barborka.com)
- Restaurace Lovecký zámeček, Šilheřovice, 595 054 110, [www.restauracezamecek.cz](http://www.restauracezamecek.cz), [info@restauracezamecek.cz](mailto:info@restauracezamecek.cz)
- Restaurace u Sněhoty, Petřkovice, 596 131 495
- Restaurace Slezská zahrada, Petřkovice, 596 131 442



- Hotel Isora, O. – Koblov, 596 239 502, [www.hotel-isora.com](http://www.hotel-isora.com), [info@hotel-isora.com](mailto:info@hotel-isora.com)
- Hotel Golf, Šilheřovice, 595 048 648, [www.hotelgolf.cz](http://www.hotelgolf.cz), [hotel@hotelgolf.cz](mailto:hotel@hotelgolf.cz)
- Autokemp (Jezero), areál Hlučín, 595 041 307, 595 043 677, 732 864 708
- [www.volny.cz/srahluclin](http://www.volny.cz/srahluclin), [srahluclin@volny.cz](mailto:srahluclin@volny.cz)



Nenáročný jedno až dvoudenní poznávací výlet

Trasa je vedena po silnicích a značených turistických cestách

Pěšky: Hornické muzeum OKD–Šilheřovice (napojení na zelená značka z Koblova 6,5 km), naučné stezky Landek (okruh 3 km), Petřkovice–Hlučín šterkovna (zelená značka přes Lhotku a Borovničky 7,5 km)

Autem: Petřkovice–Dolní Benešov (14 km), Petřkovice–Hlučín šterkovna (8 km)

Koňmo: Hornické muzeum OKD–Šilheřovice zámek (8 km)



Do Hornického muzea OKD v Ostravě-Petřkovících – z Ostravy-Přívozu MHD linky č. 34, 52, 56, 67, 68, 70, 72 a 73 směr Hlučín, zastávka „Hornické muzeum“



# VÍKEND PO HAVÍŘSKU



Ostrava-Petřkovice Areál Hornického muzea OKD tel. 596 131 803, 596 131 804: hřiště na plážový volejbal (foto 2), antukové hřiště (tenis, nohejbal, volejbal), asfaltové hřiště (basketbal, fotbal, nohejbal), cyklokrosová dráha, vodácké centrum Landek – projížďky na lodích na slepém rameni řeky Odry (kanoe, pramice), NPP Landek – naučné stezky, rozhledna na vrcholu (foto 3), cyklistická stezka „Odra – Landek“ – napojena na trasu č. 5 „Jantarová stezka“, dětský areál, ohniště s posezením.

Šilheřovice: golfové hřiště

rekreační areál Hlučín: vodní sporty

## **i** Ostrava

Ostravský informační servis:

Prokešovo náměstí 8 (Nová radnice), 702 00 Ostrava

Tel.: +420 599 443 096, Fax: +420 599 443 096, E-mail: vez@ostravainfo.cz, Web: <http://www.ostravainfo.cz>

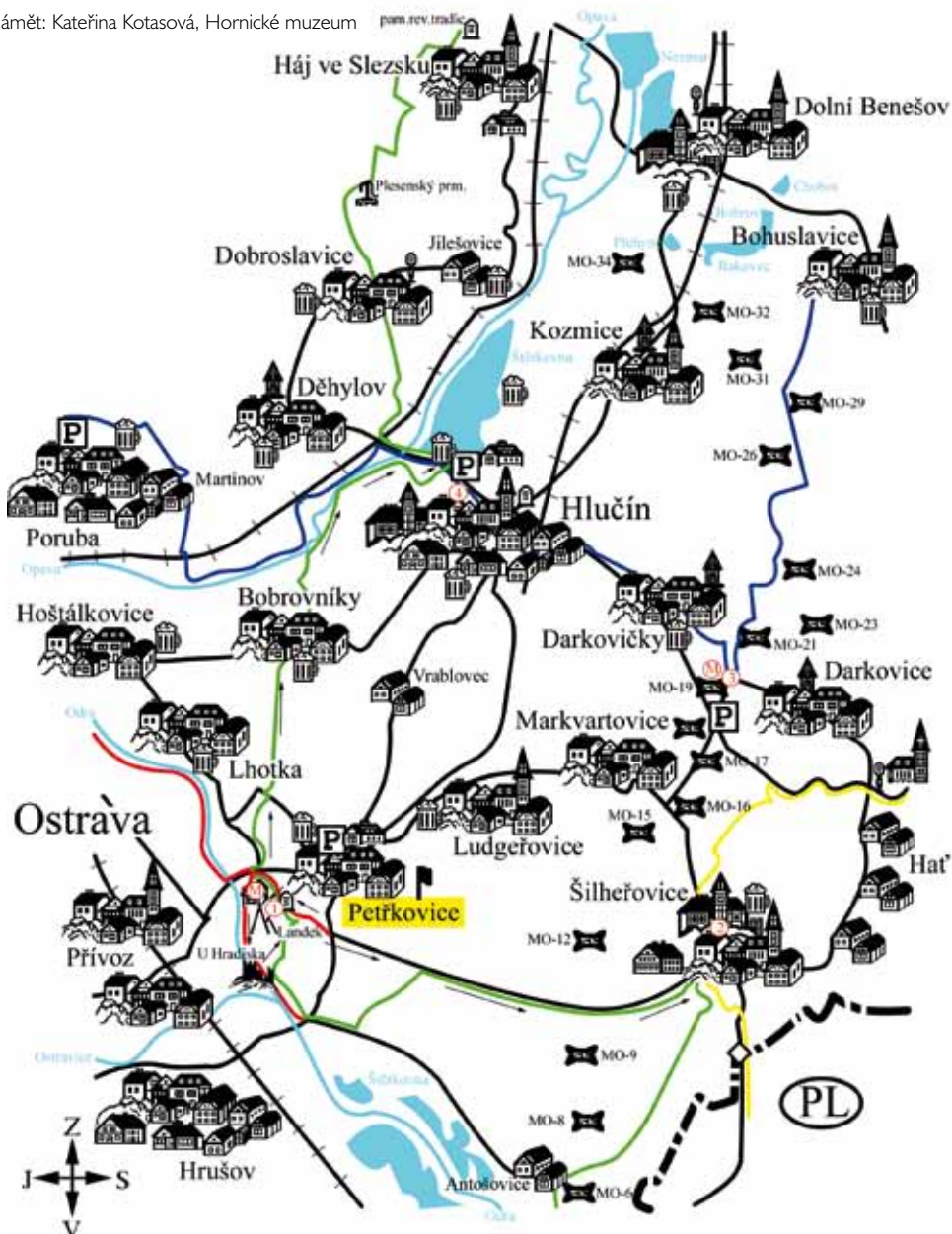
Nádražní 196 (ČD Hlavní nádraží), 702 00 Ostrava

Tel.: +420 596 136 218, Fax: +420 596 136 218, E-mail: cd@ostravainfo.cz, Web: <http://www.ostravainfo.cz>

Nádražní 7/686, 702 00 Ostrava

Tel.: +420 596 123 913, Fax: +420 596 123 913, E-mail: mic@ostravainfo.cz, Web: <http://www.ostravainfo.cz>

Námět: Kateřina Kotasová, Hornické muzeum



Vydavatel:  
Moravskoslezský kraj

Grafický design:  
Kantor's Creative Club

Realizace:  
AP&I communications

Mapové schéma:  
T. I. S. Turistické informační  
systémy

Kilometrové vzdálenosti jsou  
pouze orientační.

# LÁZEŇSKÁ PROMENÁDA



„Tento tip je určen nejenom lázeňským hostům, ale je koncipován jako příjemně strávený jednodenní výlet do Karviné pro návštěvníky všech věkových kategorií.“



2



Lázeňský areál Lázní Darkov (starých lázní) (1) – jedny z nejstarších jodobromových lázní v České republice. Lázeňský areál je tvořen Lázeňským parkem o rozloze 22 ha, ve kterém jsou umístěny jednotlivé lázeňské budovy – hlavní budova Sanatorium (foto 1), Staré lázně, Vila Vlasta, Vila Maryčka (foto 2), Vila Jiřina a Společenský dům, kde se konají různá představení a koncerty včetně letních promenádních koncertů. V parku je umístěna řada plastik, z nichž jedna – „Pramen života“ od Jana Kodeta – představuje současný symbol lázní. Nedaleko Sanatoria se pne přes Olši betonový obloukový most, který je cennou technickou památkou.

Součástí výletu je i procházka po parku B. Němcové (2), který navazuje na zámecký areál. V parku můžete navštívit rekreační areál „Loděnice“, dětský koutek postavený ve stylu slovanského hradiště a mini ZOO. V amfiteátru poblíž dětského koutku se konají tradiční městské akce.

Zámecký areál zámku Fryštát (3) zahrnuje zámecký park v anglickém slohu (je součástí parku B. Němcové o celkové rozloze 36 ha), budovu zámku s nabídkou zámecké historické expozice a zámecké galerie Chagall. Zámek je stavebně propojen s budovou Lottyhausu a kostelem Povýšení sv. Kříže (české a polské mše).



3

Historické jádro města je městskou památkovou zónou. Historické jádro je tvořeno především Masarykovým náměstím (4) s historizující litiňovou kašnou v jeho středu (foto 3) a řadou měšťanských domů. Nachází se zde Výstavní síň Muzea Těšínska s pravidelnými výstavami z regionu, pobočka Regionální knihovny, a výrazná dominanta – radnice s renesanční věží, vedle níž je Městské informační centrum. Procházku měšťanskou zástavbou 18. a 19. století je možné prodloužit si dále po ulicích Fryštátské, Zámecké a Pivovarské.

Areál Rehabilitačního sanatoria Lázní Darkov (nových lázní) (5) – představují moderní lázeňské budovy a lázeňský park, který přesto, že nemá dlouhou historii, nabízí příjemnou relaxační procházku. Zájemcům jsou zde k dispozici tenisové kurty a minigolf.



1



- Café & Restaurant Na Zámku, Masarykovo nám., Karviná - Fryštát, 596 313 196, 723 082 095, info@nazamku.cz, www.nazamku.cz
- Společenský dům, Lázeňský park, Karviná – Darkov, 596 316 565, 596 376 111 spoldum@darkov.cz, www.darkov.cz
- Restaurace VANILI, Masarykovo nám., Karviná – Fryštát, 596 345 598
- Kavárna ROSA, Čsl. Armády, Karviná – Hranice, 596 372 213 (areál Rehabilitačního sanatoria - budova B)



- Hotel SPORT, Karola Šlívky, Karviná – Fryštát, 596 312 278, hotel@stars-karvina.cz, www.stars-karvina.cz
- Penzion Jelen, Karviná – Fryštát, Zámecká, Karviná – Fryštát, 596 314 680, 596 314 681 info@penzionjelen.cz, www.penzion-jelen.karvina.cz
- Ubytovací zařízení KOSMOS, Žižkova, Karviná – Mizerov, 595 392 100 (recepcce), kosmos@volny.cz



Nenáročný výlet pro pěší – trasa od starých lázní k novým

Areál starých lázní: od Společenského domu Lázeňským parkem, po Lázeňské ulici, za služebnou PČR odbočit vlevo do parku k Loděnici (1,7 km); park B. Němcové: od Loděnice kolem zookoutku, k dětskému koutku (0,7 km); zámecký areál: od dětského koutku kolem letního kina a Modrého pavilonku k zámku Fryštát (0,5 km); historické centrum – okruh od zámku podél celého Masarykova náměstí, kolem kostela Povýšení sv. Kříže, kolem Muzea Těšínska, měšťanských domů, kolem radnice, po ul. Fryštátské až k tržišti, po ul. Zámecké a zpět k zámku (0,5 km). Dále z Masarykova náměstí po ul. Svatováclavské k OD Prior, kde jsou autobusové zastávky.

Autobusem k Rehabilitačnímu sanatoriu: MHD č. 2, 9, 10 (4 km) a přímá linka č. 7 od zastávky na ul. Poštovní (1,5 km). Pěšky z náměstí po ul. Hrnčířské, Markově, Poštovní, Rudé armády, Žižkově přes kruhový objezd, dále k sanatoriu (2 km) – areál nových lázní.

Délka celkem bez použití MHD 10,9 km, s použitím MHD 5,4 km.

# LÁZEŇSKÁ PROMENÁDA



Zámek Fryštát: Masarykovo nám. 1, tel. 596 318 382, prohlídka zahrnuje nyní 17 místností vybavených šlechtickým nábytkem, který dokládá způsob bydlení bývalých majitelů zdejšího panství.

Víceúčelová sportovní hala – zimní stadion, ul. K. Slivky, tenis, squash, badminton, sauna...

Půjčovna loděk, Loděnice, park B. Němcové, Karviná-Fryštát

Jízdána, p. Kusák, Olšiny 59, Karviná-Staré Město

Krytý bazén, Leonovova 1797, Karviná-Hranice

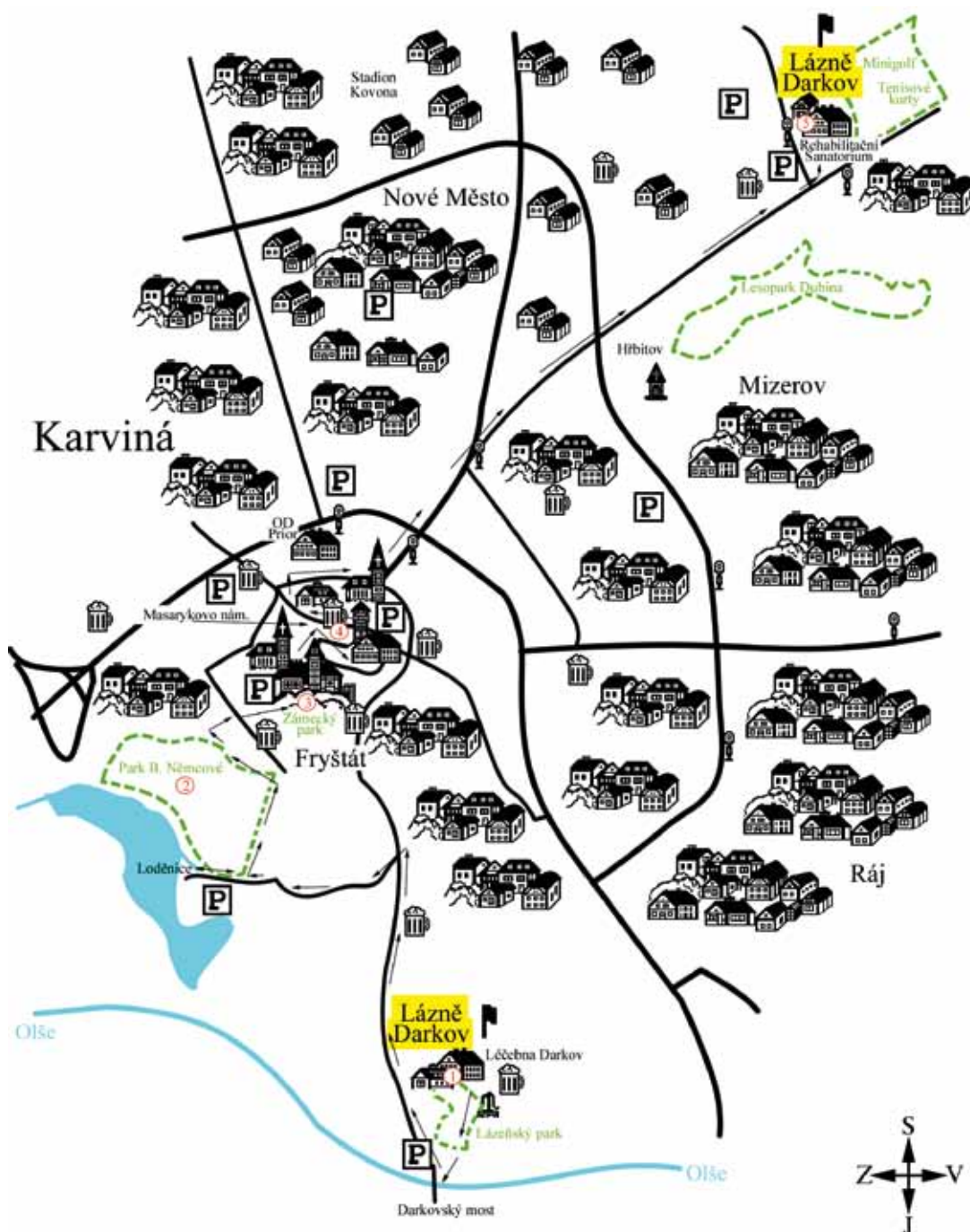
Letní koupaliště, Havříšská, Karviná-Nové Město

## Karviná-Fryštát

Městské informační centrum při Regionální knihovně v Karviné, Masarykovo náměstí 71, 733 01 Karviná-Fryštát

Tel.: +596 318 620, E-mail: micka@rkka.cz, Web: www.rkka.cz

Námět: Ingrid Szczytková, Magistrát Karviná



Vydavatel:  
Moravskoslezský kraj

Grafický design:  
Kantor's Creative Club

Realizace:  
AP&I communications

Mapové schéma:  
T. I. S. Turistické informační  
systémy

Kilometrové vzdálenosti jsou  
pouze orientační.

# PERMONÍKOVA CYKLOTRASA



„Ostravsko-karvinský region je charakteristický prolínáním průmyslem poznamenaných oblastí s oblastmi přírodně krajinářských pozoruhodností. Permoníková cyklotrasa vede nenáročným terénem v rozmezí 220 až 350 m n. m., takže možnost zhlédnout řadu zajímavostí mají turisté všech věkových kategorií.“



Na počátku výletu láká k návštěvě v Karviné-Fryštátě (1) empírový zámek Fryštát (foto 1) s expozicí šlechtického nábytku. Návštěvníci jsou seznámeni se způsobem bydlení příslušníků šlechtických rodů, zvláště pak posledních majitelů rodu Larisch-Mönnichů. V zámeckém areálu zaujme také Lottyhaus, park, dětský koutek, mini ZOO či rekreační plocha Loděnice.

Na Masarykově náměstí se nachází Výstavní síň Muzea Těšínska. Náměstí je součástí městské památkové zóny s měšťanskými domy a kašnou.



V Karviné-Darkově (2) jsou umístěny známé jodobromové Lázně Darkov s lázeňským parkem. Nedaleko se přes řeku Olši pně betonový obloukový most, který je technickou památkou.

Během trasy turista potkává mnohá zajímavá místa. Ve Stonavě (3) stojí kaplička s barokní sochou madony s dítětem, v okolí se rozkládá Švédský kopec z 30leté války či se vinou meandry řeky Stonávky (chráněný krajinný prvek). V Albrechticích (4) zaujme dřevěný barokní kostel sv. Petra a Pavla z r. 1766 (kulturní památka) nebo stoleté duby. Z Albrechtic je možná 2,5 km odbočka po trase 6100 k Archeoparku (archeologická naleziště) z období slovanského osídlení v 8. století v Chotěbuzi a Karviné-Loukách.



Trasa výletu je vedena také po hrázi Těrlické přehrady (5). Vodní nádrž je ideálním místem pro kempování a vodní sporty (foto 2) včetně vodního vleku. Od přehrady je možné po cyklotrase 56 zamířit k Larischovu letohrádku a Památníku letců - Żwirkowisko (3 km), nebo na Babí horu - nejvyšší bod Karvinska 423 m n. m.

V Havířově-Životicích (6) byl vybudován obětí nacismu Památník životické tragédie, kromě toho zde nechybí zvonička. V další místní části Havířova – Dolních Bludovicích (7) stojí za návštěvy roubená lidová stavba Kotulova dřevěnka s expozicí lidového bydlení a zemědělství. Po cyklotrasách 56 a 6064 je odtud možnost odbočení k meandrům řeky Lučiny (4 km).

Další vodní nádrž, po jejichž březích je vedena trasa výletu, je Žermanická přehrada (8), lákající koupáním a provozováním vodních sportů v areálech Soběšovice a Lučina. V nedalekém lomu bylo odkryto naleziště geologického unikátu - těšínitů.

Během cesty do Ostravy by bylo škoda v Sedlišcích (9) minout dřevěný kostelík Všech svatých z r. 1638 s mohutnou čtyřpatrovou věží s bání, stejně tak v Řepišcích (10) dřevěný kostelík sv. Michala z r. 1652 s půdorysem rovnoramenného kříže.



- Café & Restaurant Na Zámku, Masarykovo nám., Karviná – Fryštát, 596 313 196, 723 082 095, info@nazamku.cz, www.nazamku.cz
- Hotel Jaškovská krčma, Těrlicko, 596 423 226, 608 413 128, info@jaskovskakrcma.cz, www.jaskovskakrcma.cz
- Restaurace Lašská jizba, Sedlišťe ve Slezsku, 558 439 930, 724 124 464, info@lasskajizba.com, www.lasskajizba.com
- Restaurace Dakota, Ostrava, 596 789 349, 777 312 876
- Společenský dům, Lázeňský park, Karviná – Darkov, 596 316 565, 596 376 111, spoludum@darkov.cz, www.darkov.cz



- Hotel SPORT, Karola Šlívky, Karviná – Fryštát, 596 312 278, 596 312 279, hotel@stars-karvina.cz, www.stars-karvina.cz
- Penzion Jelen, Karviná – Fryštát, Zámecká, Karviná – Fryštát, 596 314 680, 596 314 681, info@penzionjelen.cz, www.penzion-jelen.karvina.cz
- Penzion V Zátocce, Těrlicko, 596 423 056, 596 440 131, szewmt@volny.cz
- CK Juhász - areál Přístav Soběšovice, Soběšovice, 558 664 277, 777 790 905, sobesovice@juhasz.cz, www.juhasz.cz



Nenáročný cykloturistický výlet

Značení využitých cykloturistických tras:

- č. 6097: úsek Karviná-Fryštát – lázně Darkov – Stonava – Albrechtice - Těrlicko
- č. 56: Těrlicko (hráz) – Havířov-Životice – dále po 6098 na Havířov-Bludovice
- po červené turistické značce k přehradě Žermanice, dále po 6099 a 6005 do Sedlišť a 6065 do Řepišť

# PERMONÍKOVA CYKLOTRASA



Zámek Fryštát: Masarykovo nám. 1, tel. 596 318 382, prohlídka zahrnuje nyní 17 místností vybavených šlechtickým nábytkem, který dokládá způsob bydlení bývalých majitelů zdejšího panství.

## Ostrava

Ostravský informační servis:

Prokešovo náměstí 8 (Nová radnice), 702 00 Ostrava

Tel.: +420 599 443 096, Fax: +420 599 443 096, E-mail: vez@ostravainfo.cz, Web: <http://www.ostravainfo.cz>

Nádražní 196 (ČD Hlavní nádraží), 702 00 Ostrava

Tel.: +420 596 136 218, Fax: +420 596 136 218, E-mail: cd@ostravainfo.cz, Web: <http://www.ostravainfo.cz>

Nádražní 7/686, 702 00 Ostrava

Tel.: +420 596 123 913, Fax: +420 596 123 913, E-mail: mic@ostravainfo.cz, Web: <http://www.ostravainfo.cz>

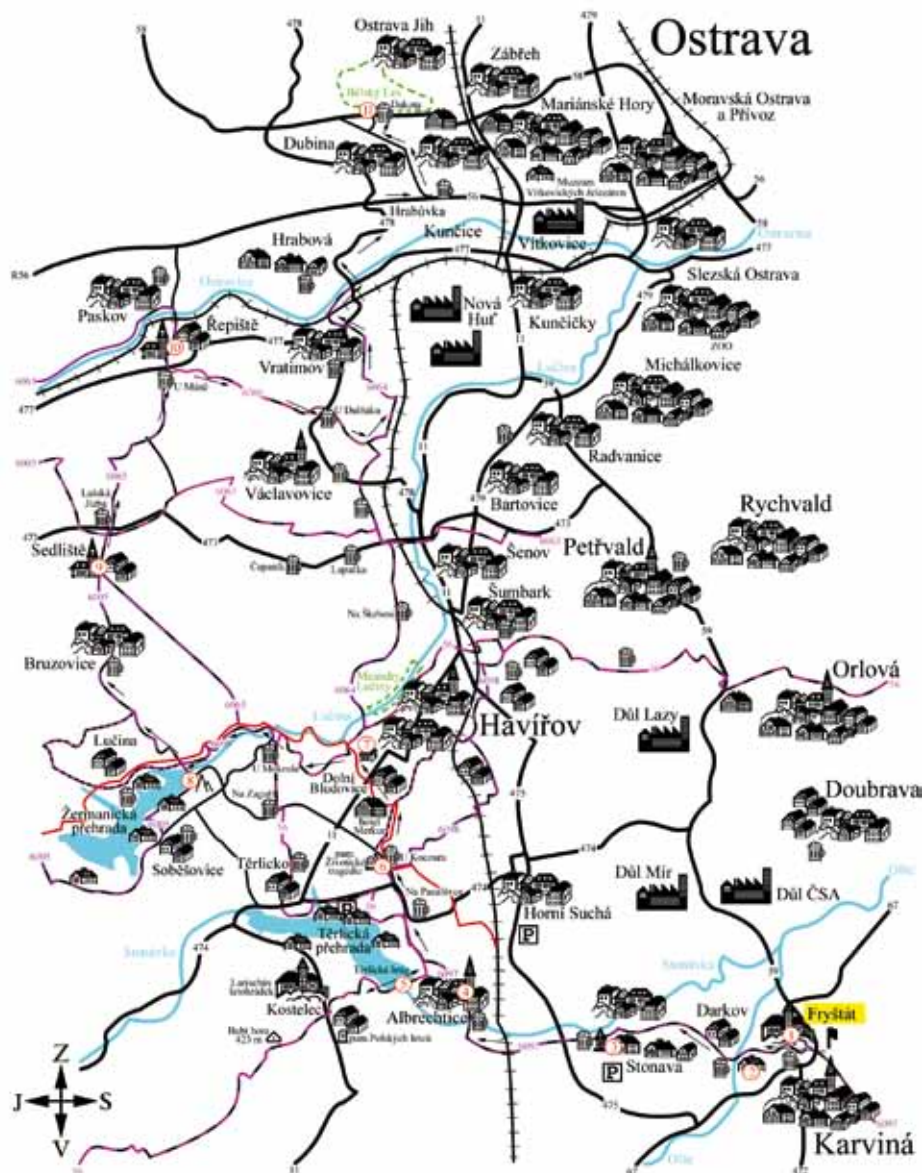
## Karviná-Fryštát

Městské informační centrum při Regionální knihovně v Karviné

Masarykovo náměstí 71, 733 01 Karviná-Fryštát

Tel.: +596 318 620, E-mail: micka@rkka.cz, Web: [www.rkka.cz](http://www.rkka.cz)

Námět: Ingrid Szczypková, Magistrát Karviná  
a Dagmar Kremzerová, MIC Ostrava, o. p. s.



Vydavatel:  
Moravskoslezský kraj

Grafický design:  
Kantor's Creative Club

Realizace:  
AP&I communications

Mapové schéma:  
T. I. S. Turistické informační  
systémy

Kilometrové vzdálenosti jsou  
pouze orientační.

# PO STOPÁCH TECHNICKÝCH PAMÁTEK A POZŮSTATCÍCH PRŮMYSLOVÉ ČINNOSTI



„Na trase tohoto 50-ti kilometrového výletu jsou představeny nejdůležitější industriální památky a zajímavosti mikroregionu. Trasu lze absolvovat také hromadnou městskou dopravou na území Ostravy a pravidelnými autobusovými linkami mezi Ostravou a Karvinou.“



1



Výlet je vhodné začít v Ostravě-Krásném Poli u Hvězdárny a planetária Johanna Palisy (1), jehož součástí jsou dvě astronomické kopule.

Jednou z dominant nedalekých Třebovic je tamní tepelná elektrárna (2) z r. 1933, dodnes funkční, která byla ve své době největší elektrárnou ve střední Evropě pracující s vysokým tlakem a teplotou.

V Nové Vsi na první pohled zaujme areál městské vodárny (3) z r. 1908, dodnes funkční technicky zajímavý systém na jímání spodní vody, vystavěný kombinací režného zdiva a hrázďené konstrukce.

Dalším urbanistickou zajímavostí je komplex původního průmyslového města (4) v Ostravě-Vítkovicích, doklad technické vídeňské architektury přelomu 19. a 20. stol. Typický charakter je patrný zvláště kolem Mírového náměstí (radnice, kostel, nemocnice, společenský dům) a na Lidické ul., kde se nachází obytné domky původní hornické kolonie z let 1884–1885. Charakteristickým znakem všech staveb je režné neomítané zdivo.



2

Unikátní lokalitou světového významu je Národní kulturní památka Důl Hlubina a vysoké pece Vítkovických železáren, v tzv. Dolní oblasti Vítkovic (5). Kromě vysokých pecí z r. 1836, které jsou neopomenutelným symbolem Ostravy, dále můžete vidět původní pudlovačské pece z r. 1828, Důl Hlubinu z r. 1843 nebo koksovnu. V areálu na sebe navazoval celý technologický tok, tj. těžba uhlí, koksovna a výroba železa, což nemá obdoby. Dokladem hornické minulosti města je těžní věž Dolu Jindřich (6) z r. 1913 v Moravské Ostravě, postavená z režného zdiva.

Dalším unikátem Ostravy je bezesporu Hornické muzeum OKD (7) v Petřkovicích se stálou expozicí o vývoji hornictví na Ostravsku. Oblíbená je možnost simulovaného fárání. Na nedalekém vrchu Landeku (národní přírodní památka) je vedle procházky po naučné stezce k vidění sídliště lovců mamutů (doklad o nejstarším použití uhlí člověkem) či výchozy uhlí.

Havířskou minulost dokumentuje také Národní kulturní památka Důl Michal (8) (foto 3) v Ostravě-Michálkovicích, která je dokladem vídeňské průmyslové architektury a těžkého strojírenství z r. 1912. V původní průmyslové hale se nachází výstavní galerie.

3



Mimo území města Ostravy nejvíce zaujme Technické muzeum Petřvald (9) s expozicí tramvajové dopravy v kraji, historie mlynářství a jednotlivých typů větrných mlýnů.

V Karvině-Dolech stojí šikmý kostel sv. Petra z Alkantary (10) z r. 1736 (foto 2). Na tomto místě došlo během 40 let minulého století k poklesu půdy o 36 m. Úklon činí 7° od svislé osy, po rekonstrukci je kostel opět přístupný a konají se zde mše v českém i polském jazyce. Na nedalekém hřbitově byl vybudován Památník obětem důlního neštěstí v r. 1924.

Dalšími technickými zajímavostmi je most Stalingradských hrdinů (11) (foto 1) v Karvině-Darkově, konstrukčně zajímavě řešená technická památka z r. 1925, nebo vodárenská věž (12) v Karvině-Hranicích – technická památka a dominanta z r. 1928.



- Harenda u Barborky, areál hor. Muzea OKD, 596 111 043, [www.restaurace-barborka.com](http://www.restaurace-barborka.com), [info@restaurace-barborka.com](mailto:info@restaurace-barborka.com)
- Společenský dům, Lázeňský park, tel. 596 316 565, 596 376 111, 231, [spoldum@darkov.cz](mailto:spoldum@darkov.cz) [www.darkov.cz](http://www.darkov.cz)



- Hotel SPORT, Karola Šliwky, tel. 596 312 278, [hotel@stars-karvina.cz](mailto:hotel@stars-karvina.cz), [www.stars-karvina.cz](http://www.stars-karvina.cz)
- Hotelový dům Vista, O. – Zábřeh, tel. 597 221 111 - recepcie, 597 221 126 [www.hotelvista.cz](http://www.hotelvista.cz), [hotelvista@hotelvista.cz](mailto:hotelvista@hotelvista.cz)
- Penzion Olymp, O. – Poruba, tel. 596 912 804, 596 927 388, [r.b.olymp@seznam.cz](mailto:r.b.olymp@seznam.cz)
- Restaurant Nikolas, Ostrava, tel. 596 134 164, 603 175 935, [www.restaurant-nikolas.com](http://www.restaurant-nikolas.com) [info@restaurant-nikolas.com](mailto:info@restaurant-nikolas.com)



Nenáročný poznávací celodenní výlet kombinující automobilovou dopravu s krátkými procházkami Ostrava-Krásné Pole, Krásnopolská č. 1 – Ostrava-Poruba, ul. Opavská – Ostrava-Nová Ves, křižovatka ul. Opavská a Plzeňská – Ostrava-Vítkovice, ul. Plzeňská a Ruská – Ostrava-Vítkovice, ul. Výstavní, nadjezd nad Místeckou, ul. Místecká – Moravská Ostrava, ul. Místecká, ul. 28.října, ul. Nádražní – Ostrava-Petřkovic, ul. Nádražní, Muglinovská, Sokolská, Hlučinská, ul. Pod Landekem – Ostrava-Michálkovic – zpět na ul. Muglinovskou, ul. Orlovská, Vrbická, Briketářská, ul. Čs. armády č. 95 – Petřvald, Ostravská ul., ul. Radvanická, Petřvaldská, Michalkovická, silnice č. 59, ul. K Muzeu č. 89 – Karviná-Doly, Důl ČSA, Silnice č. 59 (Ostravská) – Karviná-Lázně Darkov, Silnice č. 59, ul. K. Šliwky, ul. Lázeňská – Karviná-Hranice, ul. Těšínská, tř. 17. listopadu, ul. Rudé armády, ul. U Vodárny. Délka celkem: 50,5 km

# PO STOPÁCH TECHNICKÝCH PAMÁTEK A POZŮSTATCÍCH PRŮMYSLOVÉ ČINNOSTI



## Ostrava

Ostravský informační servis:

Adresa: Prokešovo náměstí 8 (Nová radnice), 702 00 Ostrava

Tel.: +420 599 443 096, Fax: +420 599 443 096, E-mail: [vez@ostravainfo.cz](mailto:vez@ostravainfo.cz), Web: <http://www.ostravainfo.cz>

Adresa: Nádražní 196 (ČD Hlavní nádraží), 702 00 Ostrava

Tel.: +420 596 136 218, Fax: +420 596 136 218, E-mail: [cd@ostravainfo.cz](mailto:cd@ostravainfo.cz), Web: <http://www.ostravainfo.cz>

Adresa: Nádražní 7/686, 702 00 Ostrava

Tel.: +420 596 123 913, Fax: +420 596 123 913, E-mail: [mic@ostravainfo.cz](mailto:mic@ostravainfo.cz), Web: <http://www.ostravainfo.cz>

## Karviná-Fryštát

Městské informační centrum při Regionální knihovně v Karviné

Masarykovo náměstí 71, 733 01 Karviná-Fryštát

Tel.: +596 318 620, E-mail: [micka@rkka.cz](mailto:micka@rkka.cz), Web: [www.rkka.cz](http://www.rkka.cz)



Námět: Dagmar Kremzerová, MIC Ostrava ap. s.,  
a Ingrid Szczypková, Magistrát Karviná

Vydavatel:  
Moravskoslezský kraj

Grafický design:  
Kantor's Creative Club

Realizace:  
AP&I communications

Mapové schéma:  
T. I. S. Turistické informační  
systémy

Kilometrové vzdálenosti jsou  
pouze orientační.

# ÚDOLÍM ŘEKY OPAVICE

**„U Heřmanovic v podhůří Jeseníků vystupuje na povrch pramen řeky Opavice a začíná její 45 kilometrů dlouhá cesta do Krnova, kde se vlévá do řeky Opavy. Poznání tohoto krásného údolí řeky Opavice je nejlepší ze sedla bicyklu, ale snadnější je to pochopitelně autem...“**



Tento výlet začneme u soutoku řek Opavy a Opavice v Krnově a budeme dále pokračovat proti proudu řeky Opavice. V Krnově, jehož dominantou je barokní poutní kostel P. Marie Sedmibolestné na vrchu Cvilín, můžete dále navštívit koncertní síň Sv. Ducha z 13. stol. a náměstí se zachovalými renesančními domy, honosnou novorenesanční radnici (foto 1) a patrně nejstarší zachovanou stavbu v okrese Bruntál – farní kostel sv. Benedikta, jehož jádro je z roku 1262.

Krnov je městem pod rozhlednami. Přímo nad městem na vrchu Cvilín se od roku 1905 vypíná kamenná rozhledna stejného jména. Z dřevěné rozhledny Na Vyhliďce Ježník (foto 2) lze pozorovat město a okolní krajinu. Původní Ježník z roku 1894 byl nedávno rekonstruován.




**1** Z Krnova pokračuje trasa proti proudu Opavice, která sloužila po rozdělení Slezska v r. 1742 jako hraniční řeka mezi Pruskem a Rakousko-Uherskem, nyní mezi Českou republikou a Polskem. Prochází obcí Linhartovy s barokním zámekem s rozsáhlým zámeckým parkem, v němž je umístěno torzo dubu, jehož věk se odhaduje na 850 let.

Dále jedeme do Města Albrechtic, kde lze odbočit na cyklotrasu č. 6116 směřující na Osoblažsko. Ve městě se zachoval kostel Navštívení Panny Marie z roku 1756 a hodnotný sloup sv. Anny z r. 1719.

Z Města Albrechtic vede trasa přes osady Hynčice s místním lapidáriem Eldorado (foto 3), Hejnov do Holčovic. Významnými památkami jsou v obci dochované domy městského typu z 19. stol. Podobně zachovaný ráz mají i domy v Heřmanovicích, které leží na trase vedoucí proti proudu Opavice, a které byly vyhlášeny za vesnickou památkovou rezervaci. Kousek za obcí Heřmanovice se nachází již zmiňovaný pramen Opavice.

Pokud by vám to bylo málo, můžete dále pokračovat po cyklotrase č. 55. Přes sedlo u Drakova vede trasa do zalesněného údolí Černé Opavy a pak kolem zříceniny hradu Koberštejn až na Rejvíz, který je znám největším vrchovištním rašelinářským ve Slezsku a původní architekturou horské osady. Přes osadu Dětrichov pak můžete pokračovat do lázeňského města Jeseník.



- Řecká restaurace Hermes, Krnov, tel. 554 614 737, [www.dmhermes.cz](http://www.dmhermes.cz), email: [hermes.krnov@iol.cz](mailto:hermes.krnov@iol.cz)
- Restaurace U Kvasničků, Krásné Loučky, Krnov, tel. 554 619 413
- Penzion ŠELENBURK, Krnov, tel. 554 614 900, [www.penzionselenburk.cz](http://www.penzionselenburk.cz), email: [penzion@selenburk.cz](mailto:penzion@selenburk.cz)
- Penzion Eso, Krnov, tel. 554 618 095
- Penzion Zamo, Holčovice, tel. 554 644 190, [www.zamo.cz/penzion](http://www.zamo.cz/penzion), email: [pension@zamo.cz](mailto:pension@zamo.cz)
- Penzion Marie, Město Albrechtice, tel. 554 652 703
- Penzion Eden, Hynčice, tel. 554 641 743
- Hotel Steiger, Krnov, tel. 554 610 222, [www.hotelsteiger.cz](http://www.hotelsteiger.cz), email: [info@hotelsteiger.cz](mailto:info@hotelsteiger.cz)
- Hotel Cvilín, Krnov, tel. 554 625 275
- Larischova vila, Krnov, tel. 554 610 000



## A. Středně náročný cykloturistický výlet

Celá trasa je vedena po silnicích II. a III. třídy a je značena jako cyklotrasa č. 55.

Krnov – Krásné Loučky (7 km) – Linhartovy (2,5 km) – Město Albrechtice (4,6 km) – Hynčice (4,4 km) – Hejnov (1,5 km) – Holčovice (2 km) – Heřmanovice (9 km)

Celková délka trasy: 31 km

## B. Náročný cykloturistický výlet

Celá trasa je vedena po silnicích II. a III. třídy a je značena jako cyklotrasa č. 55.

Krnov – Krásné Loučky (7 km) – Linhartovy (2,5 km) – Město Albrechtice (4,6 km) – Hynčice (4,4 km) – Hejnov (1,5 km) – Holčovice (2 km) – Heřmanovice (9 km) – Rejvíz (13 km), Rejvíz – Jeseník (10,5 km)

Celková délka trasy: 54,5 km





# ÚDOLÍM ŘEKY OPAVICE



Do Města Albrechtic - vlak z žst. Krnov  
- autobus z aut. nádraží v Krnově  
Do Heřmanovic - autobus z aut. nádraží v Krnově

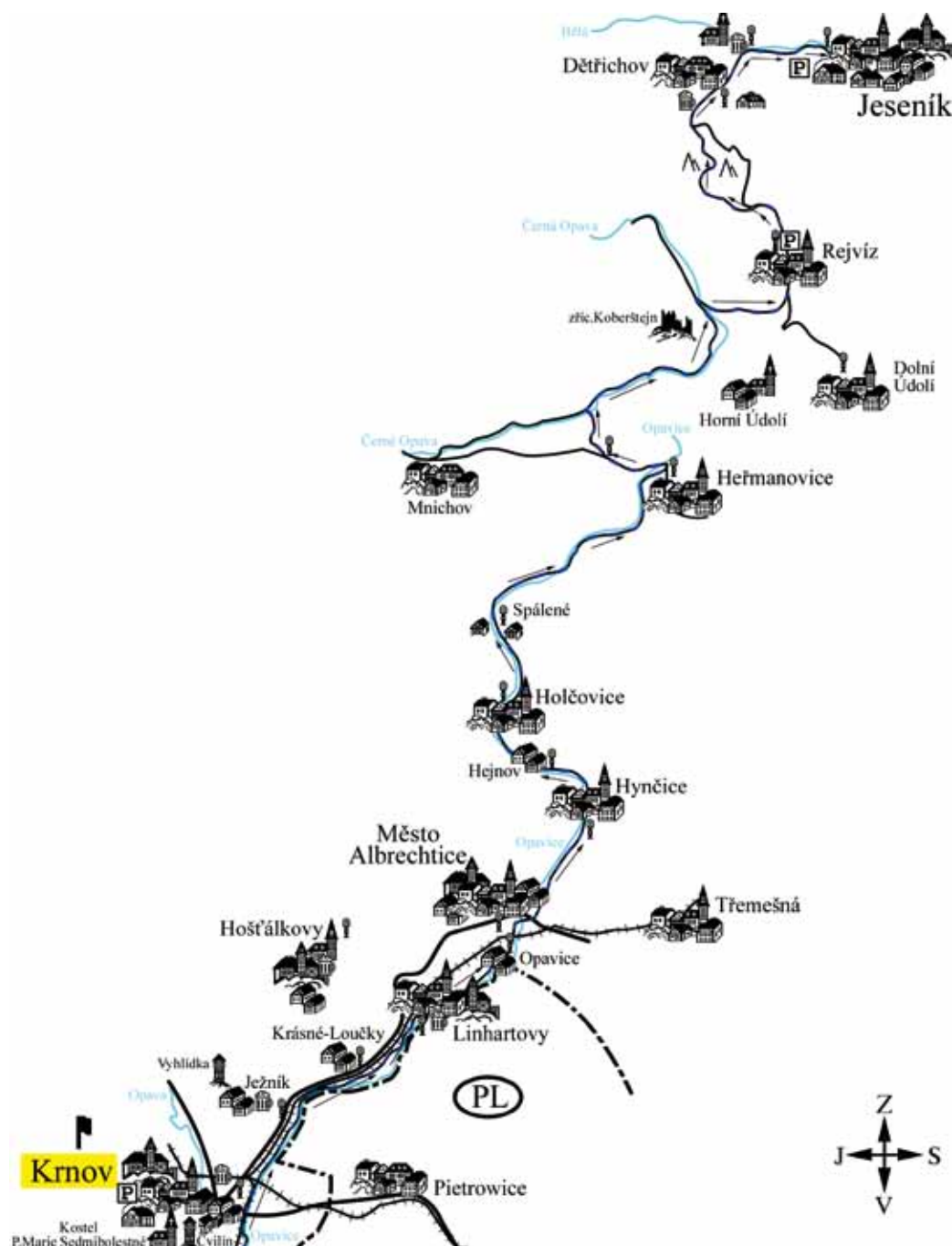


Krnov: koupaliště a lanové centrum jen pro děti , krytý bazén, sauna, bowling, squash, sportovní letiště, jachting na Petrově rybníce  
Šelenburk: zřícenina hradu z 13. století  
Město Albrechtice: koupaliště, jezdecký klub

## Krnov

Městské informační centrum, Hlavní náměstí 25, PSČ 794 01, tel. 554 614 612, [www.krnov.cz](http://www.krnov.cz), [infocentrum.krnov@seznam.cz](mailto:infocentrum.krnov@seznam.cz)

Námět: Oldřich Mičan, MěÚ Krnov



Vydavatel:  
Moravskoslezský kraj

Grafický design:  
Kantor's Creative Club

Realizace:  
AP&I communications

Mapové schéma:  
T. I. S. Turistické informační  
systémy

Kilometrové vzdálenosti jsou  
pouze orientační.

# ÚZKOKOLEJKOU ZA POZNÁNÍM OSOBLAŽSKA

„Jedno až dvoudenní poznávací výlet úzkokolejkou na trase Třemešná ve Slezsku – Liptaň – Horní Povelice – Amalín – Slezské Rudoltice – Koberno – Bohušov – Osoblaha.“



1



První zastávkou výletu je obec Dívčí Hrad (1). Ze širokého okolí je patrný původně gotický hrad (foto 1) z roku 1385, který se jmenoval Děvčice. Za česko-uherských válek roku 1474 byl dobyt a pobožen vojskem Matyáše Korvína, v letech 1591–1593 přestavěn na renesanční zámek a v 17. stol.

byl upraven v barokním slohu. V letech 1837–1871 byl romanticky upraven, ale v roce 1945 těžce poškozen. Dochována je hradební zeď se třemi válcovitými baštami a zbytek valů, brána, kamenný most a barokní sýpka. Nachází se zde bývalá konírna a soubor dvou kašen. K zámku patří volně řešený park o rozloze 1,8 ha. Zámek je bohužel veřejnosti nepřístupný. Na návrší nad vesnicí (asi 3 km od nádraží ČD) stojí kaplička (foto 2) zasvěcená sv. Hubertovi, patronu myslivosti, a panně Marii. Ke kapličce původně vedla křížová cesta. 600 metrů od silnice Dívčí Hrad–Osoblaha (asi 2 km od nádraží ČD) se nachází lokalita Oblík s nálezy zkamenělin.

Dalším zastavením na trase jsou Slezské Rudoltice (2). Asi 1,5 km od nádraží ČD směrem na Koberno se rozprostírá zámek se zámeckým parkem. Stavba byla renesančně přebudována na přelomu 16. a 17. stol. na místě gotické tvrze. Na přelomu 17. a 18. století byla přestavěna na reprezentativní barokní zámek, který je bohužel zatím veřejnosti nepřístupný.

Při cestě do Osoblahy by bylo škoda minout obec Bohušov (3). V obci se nachází Muzeum, v němž jsou k vidění unikátní zkameněliny z doby ledové, otisky fosilií, pazourky či zkameněliny z okolí Bohušova. Při vjezdu vláčkem do Bohušova (od Třemešné) leží po pravé straně na Vinném vrchu zřícenina hradu Fulštejn z 13. století. V okolí hradu vzniká botanická zahrada. V obci se nachází gotický kostel sv. Martina, zařazený do seznamu kulturních památek.

Osoblaha (4) je největším sídlem této oblasti. Poblíž centra se nachází zachovalý židovský hřbitov s barokními náhrobky z 17. století (foto 3). Ve městě kostel sv. Mikuláše z 1. poloviny 18. století a městské hradby z 16. století. Na náměstí vás určitě zaujme empírová litiňová kašna z konce 19. stol.



2



3



- Restaurace U Kaštanu, Třemešná, 736 535 488
- Zámecká Vinárna, Slezské Rudoltice – jen nápoje, 554 620 934



- Ubytování v soukromí, Třemešná, MVDr. Sedláček Lubomír, 554 653 119, nebo p. Němčík
- Ubytování v chatkách, Bohušov, 554 642 121



Nenáročný jedno až dvoudenní poznávací výlet

úzkokolejná trať : Třemešná ve Slezsku – Liptaň – Horní Povelice – Amalín - Slezské Rudoltice – Koberno – Bohušov – Osoblaha

# ÚZKOKOLEJKOU ZA POZNÁNÍM OSOBLAŽSKA



autobusem či vlakem do Třemešné  
z Třemešné směr Osoblaha – autem nebo místní úzkokolejkou ČD



Liptaň: lyžařský vlek  
Slezské Rudoltice: tenisové kurty  
Bohušov: koupání v přírodním koupališti (bývalá pískovna), tenisové kurty  
Osoblaha: koupaliště, tenisové kurty  
Rusín: chovný revír (pštrosi, mufloni, jeleni ap.)

## **i** Informační centrum Osoblazsko

Adresa: Dívčí Hrad 64, 793 99 Dívčí Hrad

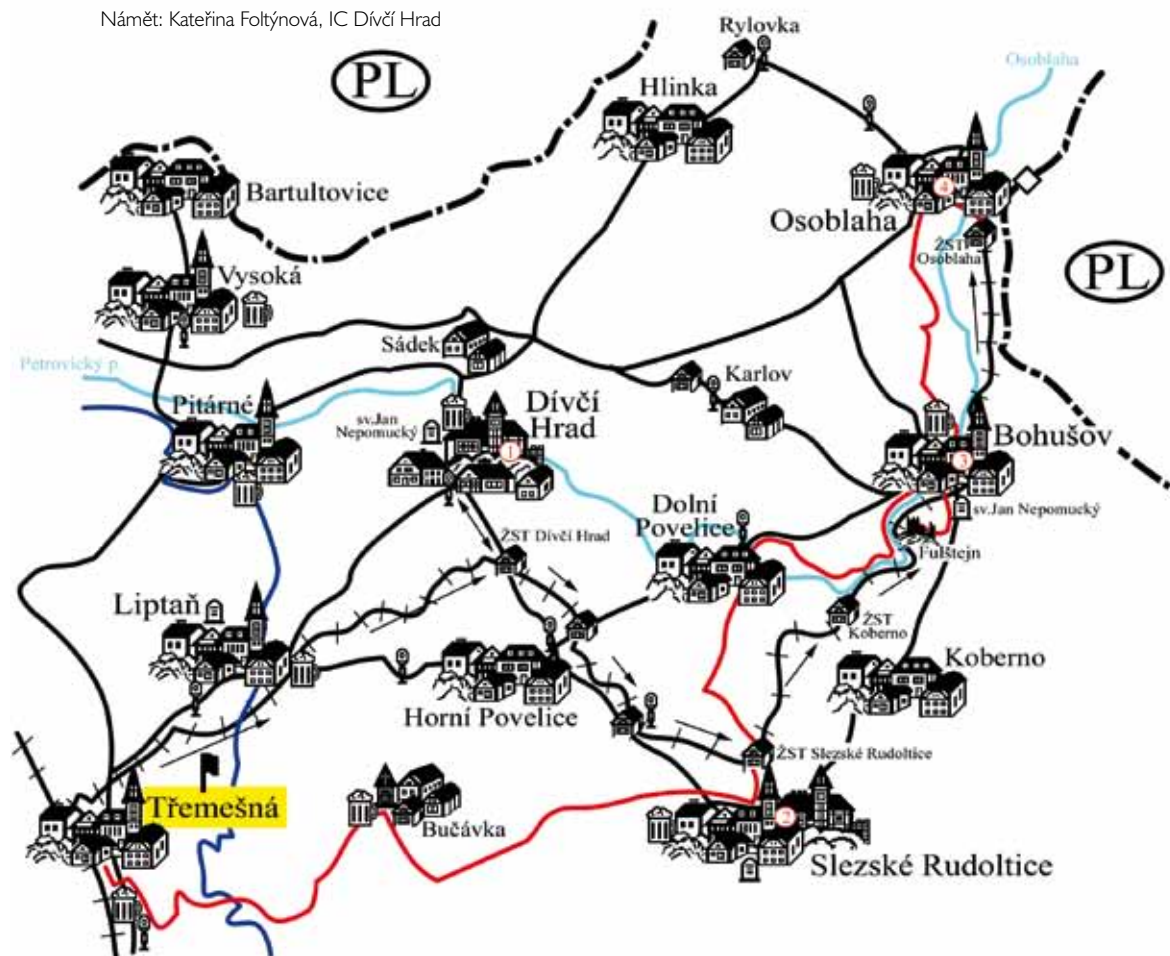
Tel.: 554 650 013, Fax: 554 650 013, E-mail: ou@divcihrad.cz, Web: www.divcihrad.cz

## **i** Informační centrum Bohušov

Adresa: Bohušov 15, 793 98 Bohušov

Tel.: +420 554 642 121, Fax: +420 554 642 155, E-mail: bohusov@raz-dva.cz, Web: http://www.bohusov.eu/

Námět: Kateřina Foltýnová, IC Dívčí Hrad



Vydavatel:  
Moravskoslezský kraj

Grafický design:  
Kantor's Creative Club

Realizace:  
AP&I communications

Mapové schéma:  
T. I. S. Turistické informační  
systémy

Kilometrové vzdálenosti jsou  
pouze orientační.

# ČESKOSLOVENSKÁ OPEVNĚNÍ KOLEM OPAVY



**„Zájemci o vojenskou historii si skutečně na Opavsku mohou přijít na své. Výlet pro celou rodinu, začínající v Opavě, zahrnuje prohlídku tří pevností a dvou pevnůstek v Opavě-Milostvicích, o které se stará Klub vojenské historie.“**



Výlet začíná v Opavě. Město, o němž se v dokumentech píše již ve 12. století, je plné historických skvostů. Počínaje gotickou konkatedrálou Nanebevzetí Panny Marie, minorit- ským klášterem a kostelem sv. Ducha ze 13. století, novorenesanční Hláskou a Slezským zemským muzeem a mnoha dalšími objekty konče. Historické jádro nabízí kromě poznání také občerstvení v mnoha příjemných kavárnách, cukrárnách nebo restauracích.

Milostovice jsou městskou částí Opavy vzdálenou od jejího centra pou- hých 5,5 km po silnici I/11 směrem na Bruntál. Nachází se zde tři pev- nosti a dvě pevnůstky čs. opevnění. Je to jedinečná stavební a technická památka z třicátých let minulého století. V roce 1938 bylo Opavsko vedle Králicka nejvíce opevněným místem podél tehdejší severní hranice ČSR s Německem. Na dnešním území Opavy bylo postaveno celkem 18 pevností tzv. těžkých objektů a přes 140 pevnůstek, tzv. řopíků. První pevnost s označením OP-S 11 byla vybetonována v roce 1937 severně

od Malých Hoštic. Měla dvě podlaží, tři pancéřové zvony, výzbroj tvořily dva pevnostní kanóny ráže 47 mm a něko- lik kulometů, hájit ji mělo 42 vojáků. Pevnůstky stavěné většinou za pevnostmi, někde i mezi nimi, byly jednopodlažní železobetonové stavby pro 7 mužů, vyzbrojené dvěma kulomety. Opevnění doplňovaly překážky různého druhu.

Německá armáda za okupace část opevnění využila k výcviku a zkouškám, z mno- ha objektů vytrhané pancéřové zvony a střílny použila jinde v Evropě. Počátkem roku 1945 začala čs. opevnění provizorně připravovat k obraně. Po vyzbrojení a doplnění polním opevněním, zákopy a překážkami je jediné na Opavsku využila k obraně proti Rudé armádě při Ostravské operaci (10.3. – 5.5.1945). Při nejtěž- ších bojích proti nacistům se významně podíleli také čs. tankisté a letci.

V neděli od 14 do 18 hodin je v Opavě – Milostvicích přístupná i s průvodcem dvoupodlažní pevnost OP-S 25, jejíž vybavení a výzbroj se blíží stavu v roce 1938.

O precizní ochraně hranic pomocí stálého opevnění se zájemci mohou přesvědčit také v polích severně od Hlučína, zvláště v okolí Darkoviček, kde je výskyt obran- ných pevnůstek velmi častý. Tamní pevnost „Alej“ je nejen muzeem, ale i součástí vojenského skanzenu – Areálu čs. opevnění ve správě Slezského zemského muzea v Opavě.



Upozornění: Opevnění je dnes v různém stavu poškození válečného i poválečného a vstup zejména do neudržovaných dvoupodlažních pevností není bezpečný.



Restaurace U tří lip, Praskovo náměstí, Milostovice, tel. 553 661 096



- Hotel Koruna, Nám. Republiky, Opava, tel. 553 621 132, [www.hotelkoruna.cz](http://www.hotelkoruna.cz), email: [koruna@hotelkoruna.cz](mailto:koruna@hotelkoruna.cz)
- Kremserová, 28. října, Opava, tel. 553 621 044, 608 705 367
- A Club, Pekařská, Opava, tel. 553 625 091, 728 669 873, [www.penzionclub.cz](http://www.penzionclub.cz), [penzionclub@centrum.cz](mailto:penzionclub@centrum.cz)
- U Matěje, Šípková, Opava, tel. 553 710 052, 608 630 372
- U gólu Savický Vladislav, Líliová, Opava, tel. 553 628 609
- Lidový dům, Otická, Opava, tel. 553 717 829



Nenáročný poznávací výlet pro pěší, cyklisty i automobilisty  
Celou trasu lze zvládnout na kole nebo autem po silnici I/11 nebo linkou č. 212  
Městské hromadné dopravy ze zastávky od Slezského divadla.  
Délka celkem: 11 km

# ČESKOSLOVENSKÁ OPEVNĚNÍ KOLEM OPAVY



autem z Ostravy, Olomouce, Bruntálu  
vlakem z Ostravy, Olomouce, Bruntálu  
autobusem z Ostravy, Olomouce, Bruntálu

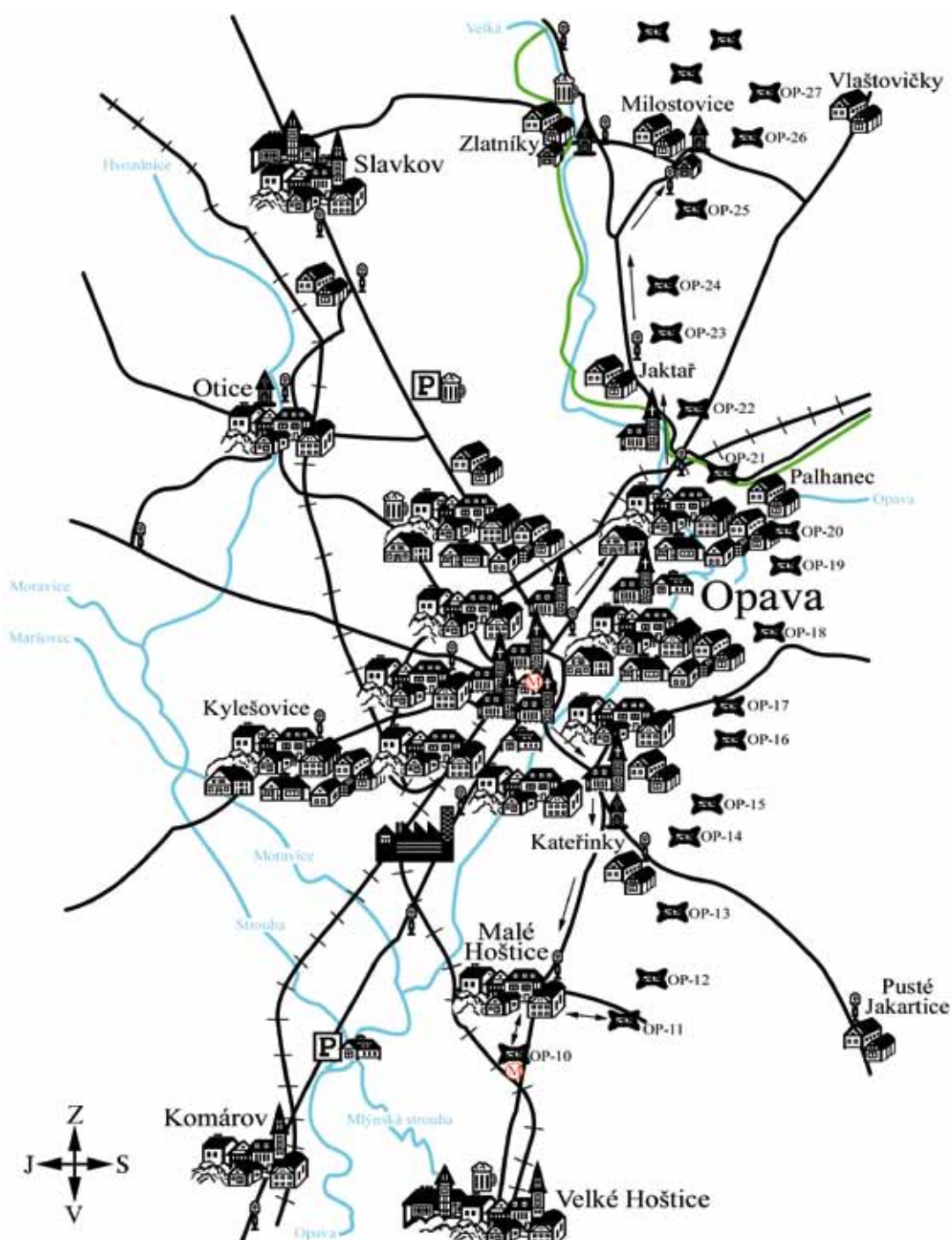


Klub vojenské historie Opava, Mgr. Pavel Chráska, tel. 603 733 737

## Opava

Městské informační centrum, Horní náměstí 69, PSČ 746 26, tel. +420 553 756 143,  
informacni.centrum@opava-city.cz, <http://www.infocentrum.opava.cz/>

Námět: Monika Štěpánková, Magistrát města Opavy



Vydavatel:  
Moravskoslezský kraj

Grafický design:  
Kantor's Creative Club

Realizace:  
AP&I communications

Mapové schéma:  
T. I. S. Turistické informační  
systémy

Kilometrové vzdálenosti jsou  
pouze orientační.

# EXOTICKÁ PŘÍRODA I KOUSEK HISTORIE

„Exotickou přírodou v zahradách arboreta Nový Dvůr, nádhernou ve všech ročních obdobích, a kousek historie při prohlídce větrného mlýna v Cholticích - to vše najdete jen několik kilometrů od historického jádra města Opavy, zmiňovaného v písemných pramenech již ve 12. století.“



Výlet můžete zahájit prohlídkou historického centra Opavy (foto 1), která je poprvé zmíněna v listině z roku 1195. Od té doby z ní postupně vyrostlo město bohaté na historii, kulturu, sport, společenský život i kvetoucí parky přímo v jeho centru.

Dalším cílem v našem putování je nádherné arboretum v Novém Dvoře. Trasa do arboreta je dlouhá 10 km, začíná v Opavě-Jaktaři a pokračuje na Stěbořice a odtud do Nového Dvora. Zdejší arboretum bylo založeno v roce 1958 jako součást Slezského zemského muzea v prostorách bývalého zámeckého parku. Nádherná botanická zahrada (foto 2) obsahuje bohatou sbírku cizokrajných i domácích dřevin, subtropických a tropických rostlin. Sběrka dřevin vznikla a postupně se rozvíjela v letech 1906 – 1928, kdy zde působil její tvůrce a majitel Quido Riedel. Rozsáhlou obnovou parku po roce 1958 se podařilo rozšířit sbírku z původních 400 druhů odrůd a forem dřevin na 7000 taxonů dřevin a bylin.

Na příjemnou procházku arboretum navazuje návštěva větrného mlýna v Cholticích nedaleko Litultovic. Dřevěný mlýn byl postaven v nedalekém Sádku roku 1833, ale v roce 1870 byl koupen rodinou Romfeldů, rozebrán a převezen do Choltic, kde byl znovu postaven. Ještě v letech 1938 – 1945 se zde mlela mouka. Choltický „větřák“ spočívá na kamenném základě, z jeho středu vyúsťuje středový sloup vzepřený do výše „sedla“. Na tomto „sedle“ leží dva trámy, nesoucí spodní patro mlýna – moučnici. Na moučnici navazuje vrchní patro – zanáška, kde se nalézá dřevěná hřídel, na níž je nasazeno „palečnicové kolo“, které přenáší pohonnou sílu na „špruše“. V moučnici se také nachází sbírka sekernického nářadí a nejrůznějších potřeb v hospodářství i domácnosti našich předků. Podobný dřevěný větrný mlýn tzv. německého typu z roku 1810, kolem něhož je v rámci menšího skanzenu situováno několik dřevěných staveb, se nalézá i v nedaleké Hlavnici (foto 3).



- Restaurace Nový Dvůr, Nový Dvůr, tel. 553 661 158
- Obecní hospoda, Hlavnice, tel. 553 668 218
- Hospoda v zámku, Hlavnice – jen letní provoz



- Hotel Koruna, Nám. Republiky, Opava, tel. 553 621 132, [www.hotelkoruna.cz](http://www.hotelkoruna.cz), email: [koruna@hotelkoruna.cz](mailto:koruna@hotelkoruna.cz)
- Kremserová, 28. října, Opava, tel. 553 621 044, 608 705 367
- A Club, Pekařská, Opava, tel. 553 625 091, 728 669 873, [www.penzionclub.cz](http://www.penzionclub.cz), [penzionclub@centrum.cz](mailto:penzionclub@centrum.cz)
- U Matěje, Šípková, Opava, tel. 553 710 052, 608 630 372
- U gólu Savický Vladislav, Liliová, Opava, tel. 553 628 609
- Lidový dům, Otická, Opava, tel. 553 717 829



Nenáročný poznávací výlet pro pěší, cyklisty i automobilisty

Opava centrum – Opava-Jaktař (Z) – Nový Dvůr, arboretum (Z) – Choltice, větrný mlýn (Z) – Opava-Jaktař  
Délka celkem: 31 km

# EXOTICKÁ PŘÍRODA I KOUSEK HISTORIE



do Opavy - vlakem: z Ostravy, Olomouce, Bruntálu  
- autobusem: z Ostravy, Olomouce, Bruntálu

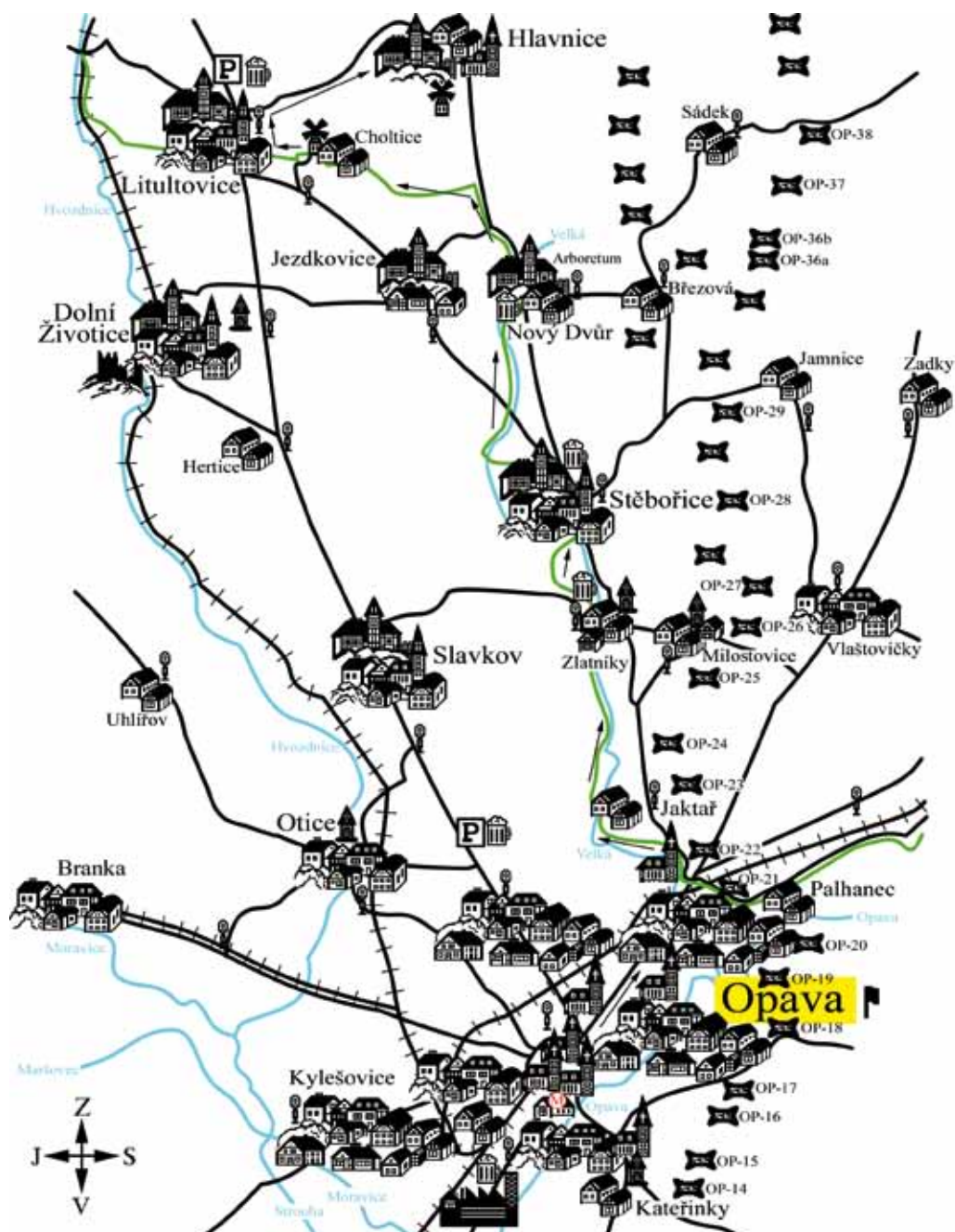


Arboretum Nový Dvůr – otevřeno: červen - březen (08:00 – 16:00), duben – září (08:00 – 18:00), tel. 553 661 031  
Choltice, větrný mlýn – p. Konrád Romfeld, tel. 553 668 130

## Opava

Městské informační centrum, Horní náměstí 69, PSČ 746 26, tel. +420 553 756 143,  
informacni.centrum@opava-city.cz, <http://www.infocentrum.opava.cz/>

Námět: Monika Štěpánková, MěIC Opava



Vydavatel:  
Moravskoslezský kraj

Grafický design:  
Kantor's Creative Club

Realizace:  
AP&I communications

Mapové schéma:  
T. I. S. Turistické informační  
systémy

Kilometrové vzdálenosti jsou  
pouze orientační.

# CO TAKHLE DÁT SI PSTRUHA NA MÁSLĚ?

„Nenáročný rekreačně-poznávací výlet na kole, ale i autem či MHD. Během cesty máte možnost navštívit několik atraktivních míst. Celý výlet je naplánován jako okruh s výchozím i cílovým bodem v Hlučíně. „Třešničkou na dortu“ celého výletu je gurmánská zastávka na pstruží farmě v hájence Rotschildů v Bělé.“



Významnou atraktivitou Hlučínska je Areál československého opevnění z roku 1938 v Hlučíně-Darkovičkách. V krajině jsou patrné zachovalé zbytky linie obranných pevností. Pevnost „Alej“, která slouží jako muzeum, byla upravena do původního stavu jako jeden ze čtyř objektů vojenského skanzenu.

U pevností jsou nainstalovány prvky vojenské techniky (tanky, protitankové a protipěchotní zátarasy). Kontakt – tel. 595 051 110.

Během cesty na vyhlášenou pstruží farmu v Bělé se můžete v případě letních veder zchladit na koupališti ve Vřesíně u Hlučína, nebo za jakéhokoli počasí navštívit středověký hrádek u obce Závada (kontakt - tel. 595 055 106).



Poté, co dorazíte na již zmiňovanou pstruží farmu v hájence Rotschildů (foto 1) v obci Bělá, budete moci využít velmi příjemného posezení v přírodě, v případě nepříznivého počasí v krásném dřevěném srubu. Farma dále nabízí možnost vlastního lovu pstruhů (všechny technické věci okolo zajištěny), na místě konzumaci přírodně upravených pstruhů na másle včetně oblohy či možnost dalšího výběru občerstvení. Kontakt - tel. 602 748 276.

Pokud se ani poté nebudete cítit dostatečně uspokojeni, zamiřte do Bohuslavic. Tamní Restaurace U Obrusníků vám poskytne příjemné posezení ve stylově upravené restauraci. Kontakt – tel. 553 659 017.



- Restaurace Perla, Opavská, Hlučín, tel. 595 042 917, 602 815 145
- Radniční sklípek, Mírové náměstí 24, Hlučín, tel. 595 041 428, 608 771 708, [www.radnicnisklipekhlucin.cz](http://www.radnicnisklipekhlucin.cz), email: [objednavky@radnicnisklipekhlucin.cz](mailto:objednavky@radnicnisklipekhlucin.cz)
- Hospoda Na hřišti, Tomáš Kotula, Bělá, tel. 602 828 715
- Restaurace a penzion U kostela, Opavská, Bohuslavice, tel. 553 659 131, 602 753 836, [www.penzionbohustlavice.cz](http://www.penzionbohustlavice.cz), e-mail: [d\\_horak@volny.cz](mailto:d_horak@volny.cz)
- Restaurace a penzion Stará celnice, Celní, Hlučín, tel. 595 048 517, [www.staracelnice.cz](http://www.staracelnice.cz), email: [stara.celnice@centrum.cz](mailto:stara.celnice@centrum.cz)



- Penzion RODOS, Celní, Hlučín, tel. 595 041 273, 595 038 208, [penzion.rodos@seznam.cz](mailto:penzion.rodos@seznam.cz)
- Penzion svatého Floriána, Gen. Svobody, Hlučín, tel. 595 046 868, [www.penzion-florian.cz](http://www.penzion-florian.cz), email: [info@penzion-florian.cz](mailto:info@penzion-florian.cz)
- Autokemp správy SRA, Celní, Hlučín, tel. 595 043 677, 739 706 563, [www.sra-hlucin.cz](http://www.sra-hlucin.cz), email: [atjezero@volny.cz](mailto:atjezero@volny.cz)



Nenáročný cykloturistický výlet, který je možno realizovat i pěšky nebo autem Hlučín (cyklostezka 5) – Hlučín Darkovičky (č. 6153) – Vřesina (č. 6091) – Závada (č. 6095) – Bělá - Závada u Hlučína (č. 6095, 6091) – Bohuslavice (č. 6096) – Kozmice (č. 6093) – Hlučín Darkovičky (č. 5) – Hlučín Takto sestavená trasa má celkem 20 km. Rozdíly v její délce při jízdě autem či na kole jsou minimální.



# CO TAKHLE DÁT SI PSTRUHA NA MÁSLĚ?

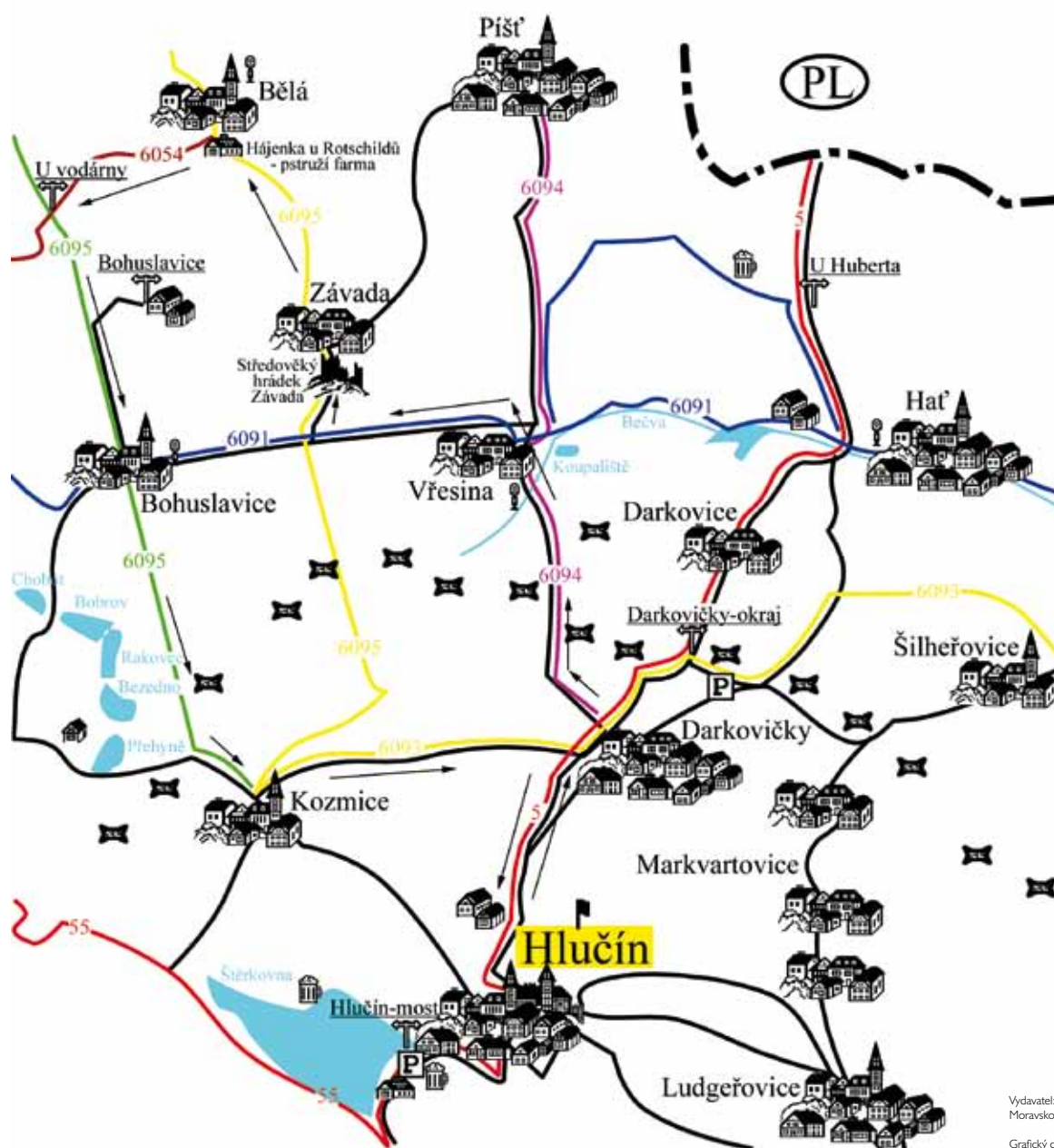


na kole nebo autobusem z Hlučína do Vřesiny u Hlučína (MHD Ostrava č. 72, 73, 32), Závady (MHD Ostrava č. 27, 36), Bělé u Hlučína (MHD Ostrava č. 72, 73) a Bohuslavic u Hlučína (MHD Ostrava č. 27, 36)

## Hlučín

Zámecká 4 (zámek), 748 01 Hlučín, tel. 595 041 617, e-mail: infohlucin@centrum.cz, www.info.hlucin.com

Námět: Metoděj Chrástecký, IC KD Hlučín



Vydavatel:  
Moravskoslezský kraj  
Grafický design:  
Kantor's Creative Club  
Realizace:  
AP&I communications  
Mapové schéma:  
T. I. S. Turistické informační  
systémy  
Kilometrové vzdálenosti jsou  
pouze orientační.

# VÝLET DO NOVÉHO JIČÍNA A JEHO OKOLÍ

„Historického jádra Nového Jičína patří mezi nejkrásnější na Moravě. Dále půjdeme malebnou krajinou až k zřícenině hradu Starý Jičín s vyhlídkovou věží.“



Náš výlet začneme prohlídkou historického centra města Nového Jičína. Městské jádro bylo vyhlášeno městskou památkovou rezervací. Na Masarykově náměstí (foto 1) na první pohled kromě podloubí zaujmou většinou renesanční domy a uprostřed náměstí kašna a morový sloup. Nedaleký Žerotínský zámek je sídlem vlastivědného muzea s trvalou expozicí klobouků.

Poté se vydáme na Skalky. Cestou si můžeme prohlédnout budovu Beskydského divadla, na ulici Husově Czeicznerovu vilu, která dnes slouží jako knihovna. Přes Smetanovy sady se dostaneme na Skalky, kde se nachází kamenné divadlo a přírodní amfiteátr. Přes nedaleký „Čerták“, kde se můžeme občerstvit v místní restauraci nebo i vykoupat ve stejnojmenné vodní nádrži, pokračujeme vzhůru na kopec Svinec. Na jeho vrcholu na nás čeká kamenný kříž, turistická ubytovna a lyžařská sjezdovka.

2



Odtud zamíříme na Starý Jičín, kde navštívíme zříceninu hradu (foto 2) s vyhlídkovou věží a hradní restaurací. Z hradeb se nabízí nádherné výhledy na okolní krajinu Moravské brány (foto 3) i kopců Beskyd a Oderských vrchů.

Ti, kdo však touží dále poznávat krásy tohoto kraje, mohou pokračovat přes Kojetín, Straník a Hostašovice do Hodslavic. Na okraji Hostašovic – na Zrzávkách najdeme 2 prameny studánek s železitou vodou. Cestou do Hodslavic narazíme na vodní nádrž s názvem „Kacabaja“, která slouží ke koupání, rybaření a v letních měsících je zde v provozu několik stánků s občerstvením.

Hodslavice jsou rodnou obcí Františka Palackého. I dnes tu najdeme jeho rodný dům, památník a sochu. Zpět do Nového Jičína se dostaneme přes Bludovice, které se mohou pochlubit například zemědělskou usedlostí Bludička, kde se nám spolu s návštěvou statku s mnoha domácími zvířaty naskýtá i příležitost projížďky na koních.

Těsně před tím, než spatříme nepřehlédnutelnou věž kostela Nanebevzetí Panny Marie, který nám připomene, že už jsme opět v Novém Jičíně, můžeme po levé straně ulice Revoluční spatřit Hücklovy vily, které nechala vystavět rodina majitelů továrny na klobouky – Tonaku.



- Mexická restaurace, Masarykovo nám., tel. 556 702 463, 608 862 820, [www.find-restaurant.com/chiquito.htm](http://www.find-restaurant.com/chiquito.htm)
- Vinárna Sedmé nebe, Dvořákova, tel. 602 812 606
- U rytíře, Žižkova, tel. 603 353 828, 728 887 849



- Zámeček pod hradem, Starý Jičín, tel. 556 752 262, 736 632 222
- Hotel Praha, Lidická, tel. 556 701 229, email: [recepce@prahahotel.cz](mailto:recepce@prahahotel.cz)
- Penzion U Zvonu, Štefánikova, tel. 603 464 806, [www.penzionuzvonu.cz](http://www.penzionuzvonu.cz), email: [penzion-u-zvonu@quick.cz](mailto:penzion-u-zvonu@quick.cz)
- Penzion U Holubů, Kostelní, tel. 556 708 131, 777 973 863, [www.PenzionUHolubu.infoMorava.cz](http://www.PenzionUHolubu.infoMorava.cz), email: [penzionuholubu@seznam.cz](mailto:penzionuholubu@seznam.cz)
- Penzion na Skalkách, Skalky, tel. 556 708 817, 777 780 520, [www.nemeckova.com](http://www.nemeckova.com), email: [nemeckova@nemeckova.com](mailto:nemeckova@nemeckova.com)
- Hostinec Šatlava, Kostelní, tel. 556 700 137, email: [hostinec.satlava@tiscali.cz](mailto:hostinec.satlava@tiscali.cz)



## Nenáročný turistický výlet

Trasa je vedena z části po značených turistických cestách a z části po silnicích II. a III. třídy.

Nový Jičín nám. (Č) – Svinec (Ž) – Starý Jičín zříc. (Ž) – Kojetín, Strážnice (Č) – Hodslavice (silnice č. 57) – Nový Jičín.

Délka celkem: cca 28 km

## Nenáročný cykloturistický výlet

Trasa je vedena po silnicích II. a III. třídy.

Nový Jičín – Kojetín – Starý Jičín – Kojetín – Straník – Hostašovice – Hodslavice – Nový Jičín

Délka celkem: 5 km



3



# VÝLET DO NOVÉHO JIČÍNA A JEHO OKOLÍ



autem do Nového Jičína  
autobusem do Nového Jičína  
vlakem do Nového Jičína

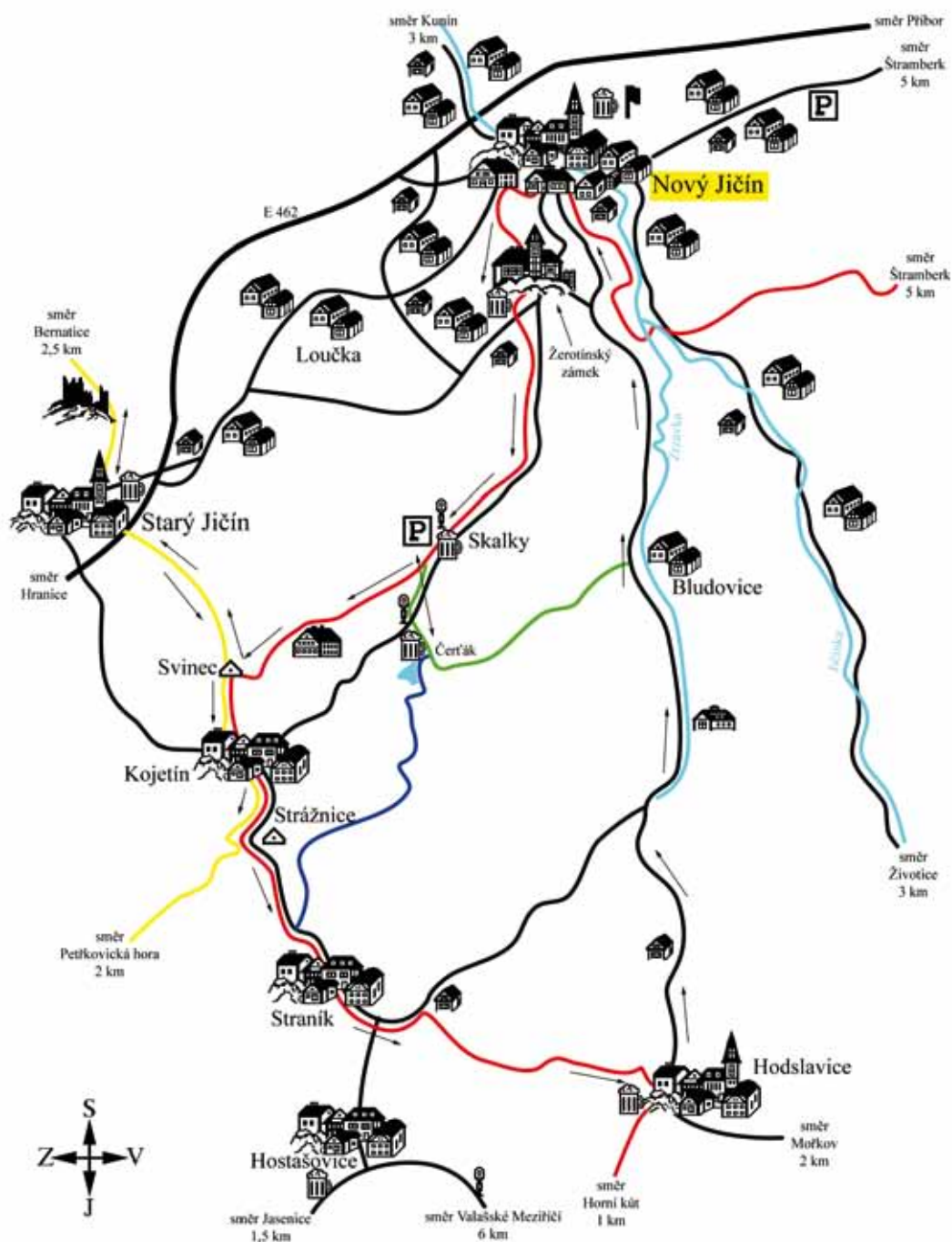


Beskydské divadlo, Divadelní, tel. 556 770 145  
Kino Květen, Havlíčkova, tel. 556 709 128  
Squash centrum, B. Martínů, tel. 556 702 868, 776 7331 781, [www.sport-park.cz](http://www.sport-park.cz)  
Krytý bazén, Novosady, tel. 556 701 790  
Ranč Hermelín, Hřbitovní, tel. 556 709 152, 737 124 153

## **i** Nový Jičín

Informační centrum, Úzká 27, PSČ 741 01, tel. 556 711 888, [icentrum@novy-jicin.cz](mailto:icentrum@novy-jicin.cz), [www.novy-jicin.cz](http://www.novy-jicin.cz)

Námět: Stanislav Bartoň, MěÚ Nový Jičín



Vydavatel:  
Moravskoslezský kraj

Grafický design:  
Kantor's Creative Club

Realizace:  
AP&I communications

Mapové schéma:  
T. I. S. Turistické informační systémy

Kilometrové vzdálenosti  
jsou pouze orientační.



# TOULKY KOPŘIVNICÍ, MĚSTEM AUTOMOBILŮ



„Město Kopřivnice není pouze sídlem světově proslulého výrobce automobilů, ale v jeho blízkém okolí se nachází řada významných přírodních i historických památek, které určitě stojí za pozornost.“



2



Výchozím bodem je železniční stanice Kopřivnice. Odtud se přesuneme do centra, kde se nachází Technické muzeum (1). Původní muzeum bylo otevřeno v roce 1947 u příležitosti 50 let výroby automobilů. Provoz nového muzea byl zahájen v říjnu 1997. Před budovou je umístěn expresní motorový vagon „Slovenská strela“ (foto 1). Uvnitř muzea můžete zhlédnout ucelenou přehlídku osobních i nákladních automobilů značky Tatra, včetně repliky prvního kopřivnického automobilu „Präsident“. Naleznete zde také síň slávy olympijských vítězů Dany a Emila Zátokových. Po prohlídce muzea se vydáme k Muzeu Fojtství (2) (foto 2). V roce 1822 se zde narodil Ignác Šustala, který tu roku 1850 zahájil první řemeslnou výrobu bryček a kočárů a položil tak základy výroby automobilů značky Tatra. Od muzea pokračujeme po

modré turistické značce. Modrá značka nás zavede k Váňovu kameni (3). V roce 1695 se zde odehrálo selské povstání, jedno z největších na severní Moravě, které nám připomíná bronzová deska na skále. Od tohoto vápencového skaliska, na které můžeme při troše opatrnosti od severní strany vylézt, se vydáme až na Bílou horu (558 m n. m.). Na vrcholu Bílé hory stojí rozhledna (4), ze které se nám nabízí výhled téměř do všech stran. Vyhlídková plošina rozhledny, otevřená v roce 2000, se nachází ve výšce 26 m (celá věž měří 43 m). Dále sejdeme po druhé straně Bílé hory tzv. Sluneční stezkou, lemovanou dvanácti slunečními znameními zvěrokruhu až k rozcestí, na kterém se dáme doprava k soše Panny Marie.



1



3

Zde se nám naskytne překrásný pohled na městečko Štramberk (6). Malebné městečko s původní zástavbou domů beskydského typu z 18. a 19. století. V roce 1969 bylo vyhlášeno městskou památkovou rezervací. Odtud klesáme opět vpravo Bělohorskou ulicí, která nás dovede až k okraji Štramberku. Přejdeme rozcestí turistických cest a míříme ke štramberkému hradu, jemuž dominuje okrouhlá věž zvaná Trúba (5). Po prohlídce 44 m vysoké věže, sloužící jako rozhledna, sestoupíme po schodech na štramberké náměstí. Pod náměstím se dáme doleva stále po modré značce až k Základní škole. Vedle ní uvidíme vstup do Národního sadu na vrchu Kotouči, ve kterém se nachází jeskyně Šípka (7). Jeskyně proslula nálezem čelisti neandrtálského člověka a předmětů ze starší doby kamenné, které jsou shromážděny v městském muzeu. Poté již po červené značce pokračujeme k vlakovému nádraží ve Štramberku, kde náš výlet končí.



4



- Restaurace Trúba, Štramberk, tel. 721 100 789
- Hotel Tatra, Záhumenní, Kopřivnice, tel. 556 872 111, [www.tatrahotel.cz](http://www.tatrahotel.cz), email: [recepce@tatrahotel.cz](mailto:recepce@tatrahotel.cz)
- Hotel Stadion, Masarykovo nám., Kopřivnice, tel. 556 811 772, email: [zdenek.elias@feropol.cz](mailto:zdenek.elias@feropol.cz)



- Hotel Gong, Zálučič, Štramberk, tel. 556 852 902, [www.hotel-gong.cz](http://www.hotel-gong.cz), email: [hotelstrambek@hotel-gong.cz](mailto:hotelstrambek@hotel-gong.cz)
- Hotel Šípka, Náměstí, Štramberk, tel. 556 852 181, [www.hotelsipka.cz](http://www.hotelsipka.cz), email: [info@hotelsipka.cz](mailto:info@hotelsipka.cz)
- Hotel Roubenka, Dolní, Štramberk, tel. 556 852 566, [www.roubenkahotel.cz](http://www.roubenkahotel.cz), email: [roubenka@roubenkahotel.cz](mailto:roubenka@roubenkahotel.cz)
- Penzion Stará škola, Náměstí, Štramberk, tel. 556 852 697, 737 715 826, [www.penzionstaraskola.wz.cz](http://www.penzionstaraskola.wz.cz), email: [penzion@zars.cz](mailto:penzion@zars.cz)



Nenáročný turistický výlet

Celá trasa je vedena po značených cestách.

Železniční stanice Kopřivnice – Technické muzeum (0,6 km), Technické muzeum – Muzeum Fojtství (M) (1,1 km), Muzeum Fojtství – Váňův kámen (0,8 km), Váňův kámen – Rozhledna na Bílé hoře (0,7 km), Rozhledna – Štramberk – Trúba (1 km), Štramberk – Trúba – Náměstí

(0,1 km), Náměstí – jeskyně Šípka (0,8 km), jeskyně Šípka (Č) – železniční stanice Štramberk (1 km).

Celková délka trasy 6 km.

# TOULKY KOPŘIVNICÍ, MĚSTEM AUTOMOBILŮ



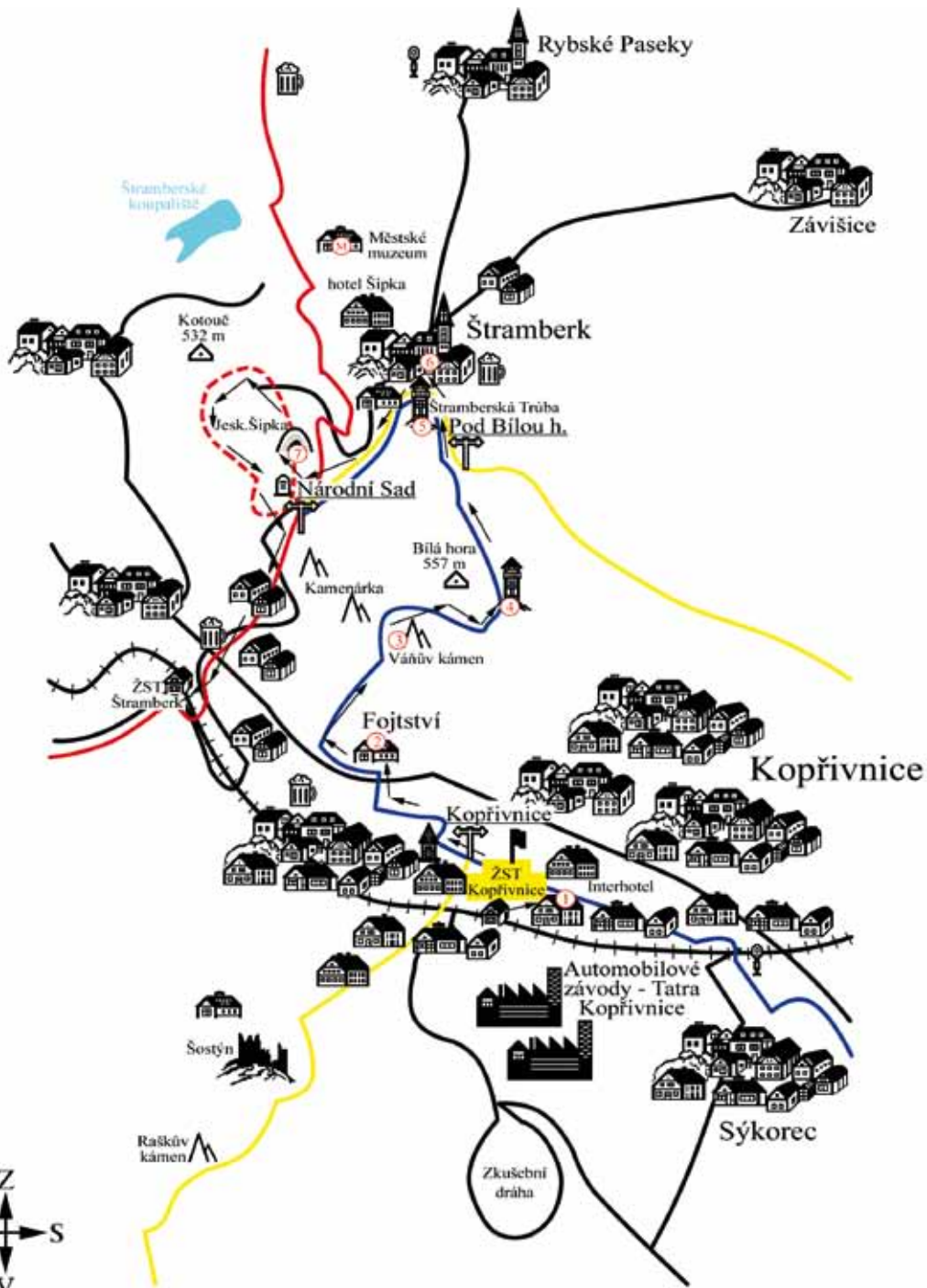
Technické muzeum, Záhumní 369, Kopřivnice, tel. 556 871 122  
Muzeum Fojtství, Záhumní I, Kopřivnice, tel. 556 812 610, fojstvi@tatramuseum.cz, www.tatramuseum.cz  
Krytý bazén, Husova 3, Kopřivnice, tel. 556 813 254  
Letní koupaliště, Husova 49, Kopřivnice, tel. 556 813 747 (foto 3)  
Bowling Centrum, Husova 1310, Kopřivnice, tel. 556 808 088  
Relax Centrum, Česká 318, Kopřivnice, tel. 604 365 066  
Zřícenina hradu Šostýn (foto 4)

## Kopřivnice

Informační centrum, Obránců Míru 368, PSČ 742 21, tel. 556 821 600, ic@kdk.cz, www.koprivnice.cz

## Štramberk

Městské informační centrum, Zauličí 456, PSČ 742 66, tel. 556 812 085, mic@stramberk.cz, www.stramberk.cz



Vydavatel:  
Moravskoslezský kraj

Grafický design:  
Kantor's Creative Club

Realizace:  
AP&I communications

Mapové schéma:  
T. I. S. Turistické informační systémy

Kilometrové vzdálenosti  
jsou pouze orientační.

# PO NAUČNÝCH STEZKÁCH I ZÁMCÍCH KRAJINY POODŘÍ



„Víkendový výlet pro středně náročné cyklisty tvoří okruh, na který je možné se napojit prakticky kdekoli. Dobře značená a vybavená trasa je vedena údolní nivou Odry a okolní nízkou pahorkatinou. Nabídnuté atraktivy Poodří lze poznat také formou autovýletu.“



Trasa výletu je z velké části vedena harmonickou krajinou CHKO Poodří. Chráněná krajinná oblast byla vyhlášena v roce 1991 na ploše 81,5 km<sup>2</sup>. Niva řeky Odry je typická výskytem vzácné fauny a flóry a zachovaných lužních lesů a mokřadů, jimiž se proplétá meandrující řeka (foto 1). Již od Jistebníka provází turistu další charakteristický prvek Poodří – rybníky. Ty jsou součástí rozsáhlé rybníčné soustavy, která vznikala během středověké kolonizace v průběhu 13. až 15. století.

U Nové Horky milovníci přírody ocení naučnou stezku Kotvice. Trasa prochází přírodní rezervací o výměře 105 ha, zahrnující rybníky Nový a Kotvice a bývalou oboru zámku v Nové Horce. Rezervace je oázu pro četné druhy vodního ptactva.

V nedalekých Bartošovicích se nachází hned několik atraktivit. Jednou z nich je zámek – čtyřkřídla budova s malým zavřeným nádvořím, s množstvím dochovaných prvků interiérové výbavy z 19. stol. Zámeckým parkem prochází zámecká naučná stezka. V parku roste chráněný strom platan javorolistý. Známa je rovněž místní Stanice pro záchranu volně žijících živočichů, kde již od roku 1983 chovatelé pečují o poraněné jedince mnoha druhů volně žijících živočichů.



2

Za dalším zámkem netřeba cestovat daleko – zámek v Kuníně (foto 2) náleží mezi nejcennější zámecké stavby období baroka na Moravě.

Nejbližší zastávku na trase je lesní mlýn v Bernarticích, který je významnou technickou památkou s úplným mlýnským zařízením včetně vodního kola. Dalšími zajímavostmi v okolí jsou např. kaple a klášter v Blahutovicích nebo rodný dům Johanna Gregora Mendela, světově uznávaného zakladatele genetiky, ve Vražném-Hynčicích.

K příjemné procházce u Oder poslouží naučná stezka Stříbrný chodník na kopci Pohoř.

Během cesty do Studénky je možnost se na kopci v Bílově pokochat vyhlídkou s rozhledy daleko do kraje. Ve Studénce pak především nadšenci techniky ocení Vagonářské muzeum, dokládající bohatou historii kolejové dopravy a vagonářské výroby ve městě.

V Bravanticích stojí za zastávku místní rybník s bývalou vodní tvrzí.



- Hostinec U Odry, Košatka, 558 669 114
- Hostinec Zlatý důl, Suchdol nad Odrou, 556 736 381, [www.bartoncity.cz](http://www.bartoncity.cz), [bartoncity@centrum.cz](mailto:bartoncity@centrum.cz)
- Restaurace Na Roli, Petřvald, 556 754 181
- Bowling Club, Kunín, 604 877 990, 556 712 563



- Bartošovice – zámek, 556 720 490, [region@regionpoodri.cz](mailto:region@regionpoodri.cz), [www.regionpoodri.cz](http://www.regionpoodri.cz)
- Penzion u Hartlů, Bernartice nad Odrou, tel. 556 710 749
- Ubytovna TJ Slavoj, Jeseník nad Odrou, 556 739 020, 605 953 932
- Penzion Poodří, Suchdol nad Odrou, 731 467 643, [penzion.Poodří@suchdol-nad-odrou.cz](mailto:penzion.Poodří@suchdol-nad-odrou.cz)



Výchozí bod trasy: Jistebník (rozcestník s mapou) u železničního přejezdu

Jistebník – Košatka – Petřvaldík – Albrechtický – Nová Horka – Bartošovice (15 km)

Po trase č. 5 z Jistebníku mezi rybníky do Košatky, dále do Petřvaldíku, Albrechtíček a Nové Horky, pak po silnici II. třídy přes mírný kopec do Bartošovic k zámku (1C)

Bartošovice – Kunín – Bernartice – Hůrka (18 km)

Od zámku stále po č. 5 přes do oderské nivy a do Kunína. V nivě Odry prudké odbočení doleva a kolem Lesního mlýna a opět do kopce do Bernartic a Hůrky

Hůrka – Jeseník nad Odrou – Hrabětice (Blahutovice) – Vražné (15 km)

Z Hůrky po trase č. 503 do Jeseníku nad Odrou, pak po neznačené silnici na Blahutovice či Hrabětice a odtud po značeném okruhu Kravařsko (logo býčí hlavy) do Vražného.

Vražné – Kletné – Hladké Životice – Kujavy (19 km)

V centru Vražného doleva, mezi poli a rybníky až na křižení se silnicí na Odry, zde doprava a za žel. přejezdem doleva na lesní cestu do Kletného a dále Kujav

Kujavy (Pustějov) – Bílov – Studénka (Bílovec) – Velké Albrechtice – Jistebník (19 km)

V Kujavách stále podle značení okruhu Kravařsko, polní cestou a silnicí přes Pustějov do Bílova. Z Bílova po značené trase přes Studénku do Velkých Albrechtic a dále do Jistebníka a odtud kolem kostela do Ostravy, nebo odbočit k železničnímu přejezdu – na východisko trasy.

Délka celkem 86 km.

# PO NAUČNÝCH STEZKÁCH I ZÁMCÍCH KRAJINY POODŘÍ



květen - „Otvírání Poodří“ a „Pooderské košťování“, Bartošovice – zámek  
červen - „Hry bez venkovských hrabic“, obce Regionu Poodří  
říjen - „Podzemní pooderské rybářské slavnosti“, Bartošovice – zámek

## **i** Bartošovice

Informační centrum Regionu Poodří, Bartošovice I (zámek), 742 54

Tel.: +420 556 720 490 Fax: 556 758 679 E-mail: [region@regionpoodri.cz](mailto:region@regionpoodri.cz), Web: <http://www.regionpoodri.cz/>

## **i** Bílovec

Informační centrum Bílovec, Slezské náměstí 1, 743 01 Bílovec

Tel.: +556 414 208, E-mail: [info@bilovec.cz](mailto:info@bilovec.cz), Web: <http://www.bilovec.cz/>

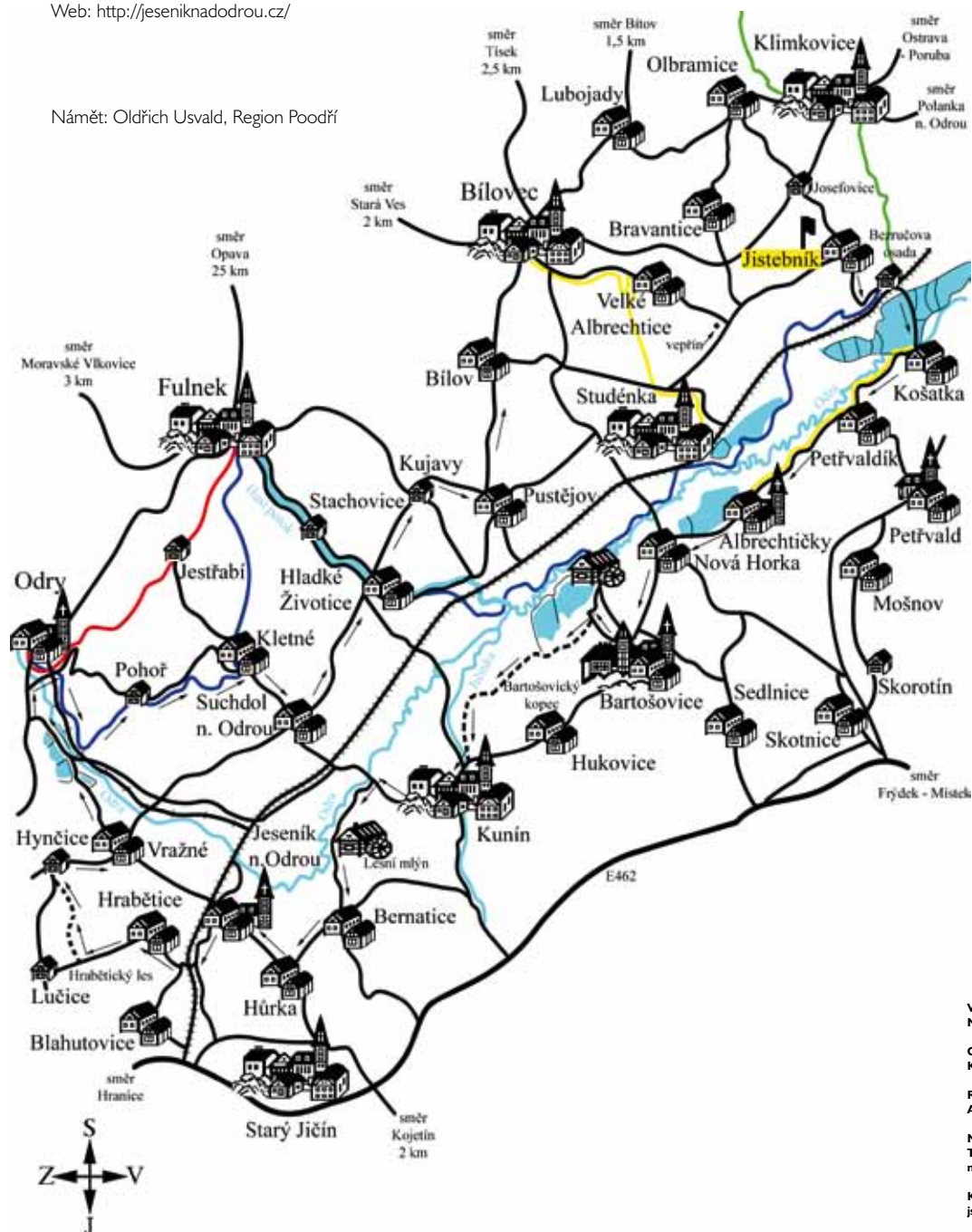
## **i** Jeseník nad Odrou

Informační centrum Jeseník nad Odrou, Jeseník nad Odrou 256, 742 33

Tel.: +420 556 739 016, Fax: +420 556 739 510, E-mail: [infocentrum@jeseniknadodrou.cz](mailto:infocentrum@jeseniknadodrou.cz),

Web: <http://jeseniknadodrou.cz/>

Námět: Oldřich Usvald, Region Poodří



Vydavatel:  
Moravskoslezský kraj

Grafický design:  
Kantor's Creative Club

Realizace:  
AP&I communications

Mapové schéma:  
T. I. S. Turistické informační systémy

Kilometrové vzdálenosti  
jsou pouze orientační.

# POODŘÍM A KRAJEM SIGMUNDA FREUDA

„Jednodenní motoristický nebo cykloturistický výlet zaměřený na poznání kulturních a přírodních krás Regionu Podří a jeho blízkého okolí.“



V první části výletu stojí za navštívení renesanční zámek ve Staré Vsi nad Ondřejnicí (foto 1) s arkádovým dvorem a figurálními sgrafity na fasádě. V okolí zámku je přírodně krajinářský park.



Zvědavému oku turistů by rovněž neměl uniknout barokní zámek v Trnávce z 18. století, stojící na návrší v blízkosti silnice do Brušperku. Budova zámku je jednopatrová, krytá mansardovou střechou. V objektu zámku se zčásti zachovala hodnotná interiérová výbava z 1. a 2. poloviny 19. století. Přilehlý zámecký park a přírodní odpočinkový kout se může pochlubit výskytem významných dřevin, vzácných druhů obojživelníků a ohrožených rostlin.

Mírně zvlněnou krajinou, s masívem Beskyd na obzoru, výlet pokračuje do Příbora. Centrum města bylo vyhlášeno městskou památkovou rezervací. Zvláště cenné je náměstí S. Freuda v Příboře – jeho převážně renesanční domy z druhé poloviny 16. století mají dnes ve směs barokní fasády, místy se dochovaly zbytky sgrafit. Dalšími zajímavostmi tohoto hezkého města jsou rodný dům S. Freuda (foto 2) ve Freudově ulici (na domě je jeho reliéf), nebo Piaristická kolej, ve které je umístěno městské vlastivědné muzeum s památkou S. Freuda.

Při zpáteční cestě do Ostravy upoutá Dorňákův statek ve Skotnici, památka lidové kultury. V rovinaté krajině Podří kromě krás přírodních jistě ocení především fandové technických děl tzv. trkač v Petřvaldíku. Toto unikátní zařízení na čerpání vody dodnes funguje u cesty k oderskému mostu.

Úsek do Jistebníku prochází krajinou jistebnické rybníční soustavy, která je tvořena souborem menších i větších rybníků oddělených od sebe hrázemi a loukami. V samotném Jistebníku se nachází kulturní památka, kterou je nádražní budova.



- Restaurace U žabáka, Skotnice, tel. 556 725 850
- Pohostinství Na statku, Skotnice, tel. 556 712 122
- Restaurace Kahánek, Mošnov, tel. 732 886 872
- Restaurace Vrtulník, Petřvald, tel. 603 415 370, email: chodura@sedia.cz



- Penzion St. Florian, Švédská, Příbor, tel. 556 725 450, 603 952 065, www.stflorian.unas.cz
- Penzion U Čechů, Hukvaldská, Příbor, tel. 556 723 502, 776 114 378
- Hotel U Freuda, Nádražní, Příbor, tel. 556 722 210, www.hotelufreuda.cz, email: pup@hotelufreuda.cz



Středně náročný cykloturistický výlet

Ostrava – Krmelín (10 km) ostravské okruhy a značené cyklotrasy, Radegastova stezka Z Bělského lesa ke koupališti ve Staré Bělé, zde doleva na Novou Bělou a dále Krmelín Krmelín – Stará Ves nad Ondřejnicí (4 km)

V Krmelíně kolem OÚ a pak doleva na Nový Svět a dále po silnici do Staré Vsi Stará Ves nad Ondřejnicí – Trnávka – Kateřinice – Příbor (11 km) cyklotrasa č. 6134

Ze Staré Vsi do kopce a přes krásný les Březiny do Trnávky, Kateřinice a Příbora Příbor – Skotnice (3 km) cyklotrasa č. 6039 – Rodišťem S. Freuda

Z Příbora po místních komunikacích (trasa 6039) do Skotnice.

Skotnice – Mošnov – Petřvald (8 km) cyklotrasa č. 6136

Po trase 6136 Mošnov do Petřvaldu, nebezpečnému křížení s frekventovanou silnicí je možné se vyhnout odbočením doleva k říčce Lubině, podél které je možno jet do Petřvaldu


Petřvald – Petřvaldík – Košatka (5 km)

Do Petřvaldíku stále po trase 6136, v Petřvaldíku doprava po trase č. 5 a dále do Košatky.

Košatka – Jistebník – Polanka nad Odrou – Ostrava Svinov (13 km) – cyklotrasa č. 5

V Košatce po trase č. 5 doleva po mostu přes Odru a mezi rybníky do Jistebníku, za přejezdem doprava, kolem nádraží a dále mezi poli do Polanky a stále po trase č. 5 do Ostravy-Svinova.

Délka celkem: 54 km





# POODŘÍM A KRAJEM SIGMUNDA FREUDA



Trnávka: koupaliště

Kateřinice: přírodní nádrž

Jistebník: stáje – jízda na koni

Skotnice: koupání v řece Lubíně

## Příbor

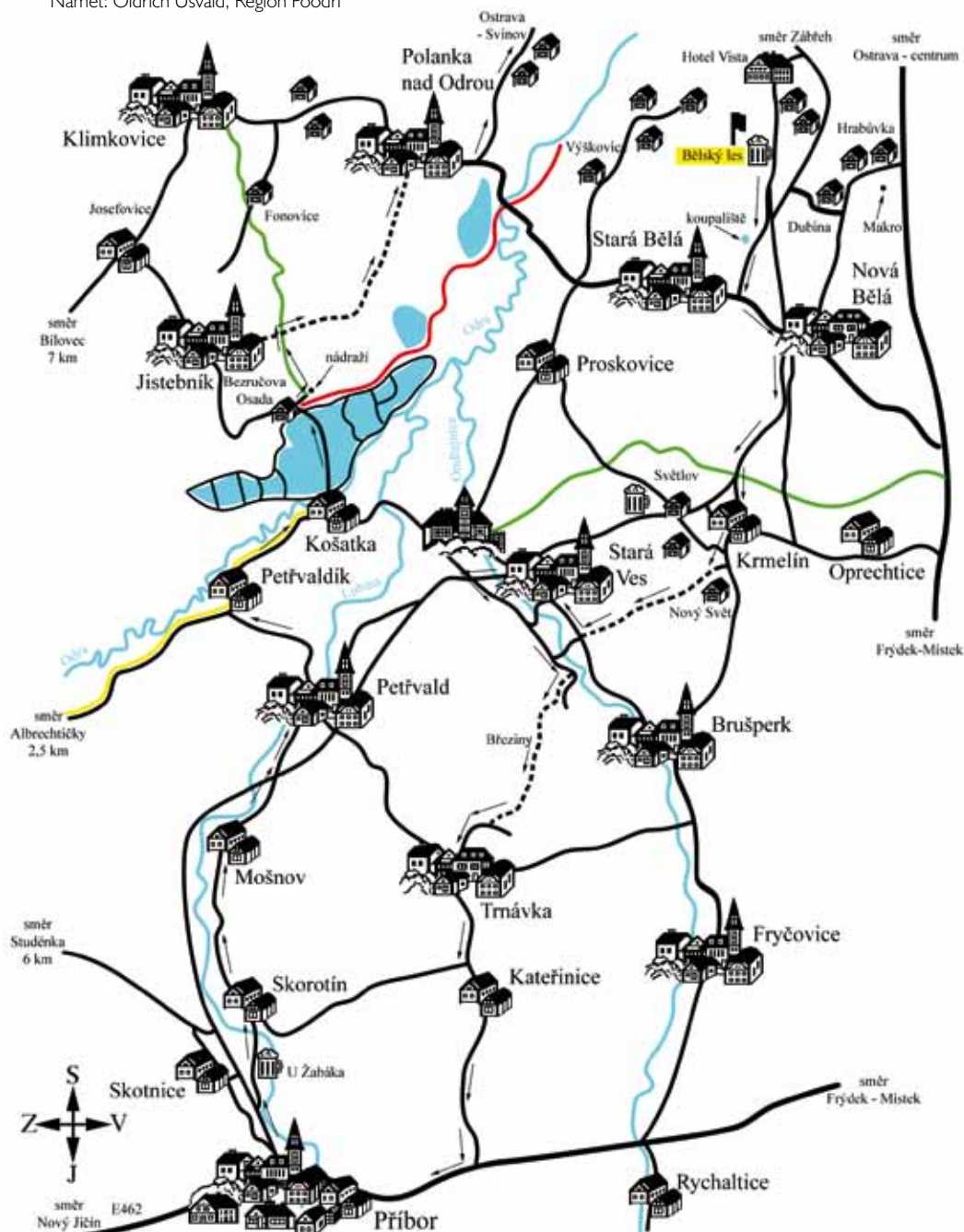
Městské informační centrum, Náměstí S. Freuda 19, PSČ 742 58, tel. 556 455 442, mic@pribor-mesto.cz, www.pribor-mesto.cz

RICCO – koupaliště, Janáčkova 923, PSČ 742 58, tel. 777 100 007, ricco@ricco.cz, www.koupaliste.cz

## Bartošovice

Informační centrum Regionu Poodří, Bartošovice čp. 1 – zámek, PSČ 742 54, tel. 556 758 679, region@regionpoodri.cz, www.regionpoodri.cz

Námět: Oldřich Usvald, Region Poodří



Vydavatel:  
Moravskoslezský kraj

Grafický design:  
Kantor's Creative Club

Realizace:  
AP&I communications


Mapové schéma:  
T. I. S. Turistické informační systémy

Kilometrové vzdálenosti jsou pouze orientační.

# ÚDOLÍM ODRY A BUDIŠOVKY



„Tato trasa vedená proti proudu řeky Odry a jejímu přítoku Budišovce nám umožní na 20 km sledovat neustále se měnící scenerii tohoto malebného koutu naší země.“



1



Výchozí bod je stanice ČSD Heřmánky. Půjdeme po zelené směř „Spálovský mlýn“ po silnici lemující řeku Odru. Po necelém kilometru přijdeme do obce Klokočůvek, kde kousek za hospodou Na růžku uvidíme vpravo od silnice výrazné skalisko Přírodní památku Vrásový soubor (foto 1), který názorně dokumentuje obrovské síly doprovázející horotvorné procesy.

U letoviska Spálovský Mlýn se můžeme osvěžit koupelí v až 2 m hluboké tůni na řece Odře a napít se z pramene Maria ve skále (foto 2).

Od rozcestí Spálovský Mlýn (344 m n. m.) – pozor, jsou zde dva rozcestníky – jdeme po modré směř Hadinka, Budišov nad Budišovkou 18 km. Zprvu půjdeme lesní cestou zaříznutou do strmého svahu, nad levým břehem Odry. Na několika místech se nám naskytou nevšední výhledy na třpytící se hladinu řeky lemovanou mohutnými stromy. Pak nás modrá značka odvede dál od řeky do hustých smíšených lesů, které občas přerušují malé paseky. Před Hadinkou však sejdeme až k Odře, aby jsme ji mohli opustit a vydat se podél jejího přítoku – Budišovky.

U rozcestí Hadinka (395 m n. m.) se nachází letní rekreační středisko s koupalištěm (nepravidelný provoz). Od něho pokračujeme dále po modré a po přebrodění malého potůčku budeme mírně stoupat asi 2 km. Po krátké rovince pak následuje sestup dolů.


V osadě Čermenský Mlýn si můžete prohlédnout pozůstatky po bývalé těžbě břidlice (foto 3). Dále pokračujeme malebným údolím Budišovky, kde občas míváme chaty a tramské osady až k aktivnímu lomu na břidlici, před ním odbočíme doleva přes brod řeky Budišovky a dále pokračujeme po pravém břehu řeky až k rozcestí Starooldřůvecká silnice (476 m).

Zbývající 2 km do Budišova nad Budišovkou ČSD už půjdeme po silnici až na nádraží. Pěkným zakončením tohoto výletu je jízda motoráčkem z Budišova zpět do Heřmánek. Zejména jízda údolím podél řeky Čermné je opravdovým potěšením pro každého vnímavého turistu.

Pozor: od letoviska Spálovský Mlýn už není možnost se občerstvit nikde jinde než v Budišově!



2



3



- Restaurace Myslívna, Budišov n. B., tel. 556 305 412
- Restaurace Modrá Laguna, Budišov n. B., 556 605 384, 603 752 729



- Hotel Maria Skála, Klokočůvek, tel. 556 748 022, 602 128 231, www.mariaskala.cz, email: mariaskala@seznam.cz
- Rekreační středisko Zálesí, Budišov n. B., tel. 595 781 749, web.quick.cz/rstichanek, email: rstichanek@quick.cz



Středně náročný turistický výlet

Trasa je vedena po značených turistických cestách.

Heřmánky ČSD (Z) – Spálovský Mlýn (M) – Hadinka (M) – Starooldřůvecká silnice (M) – Budišov nad Budišovkou ČSD.

Délka celkem: 20 km

# ÚDOLÍM ODRY A BUDIŠOVKY



autem do Klokočůvku  
vlakem do Heřmáněk z Vítkova nebo Suchdolu nad Odrou

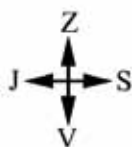
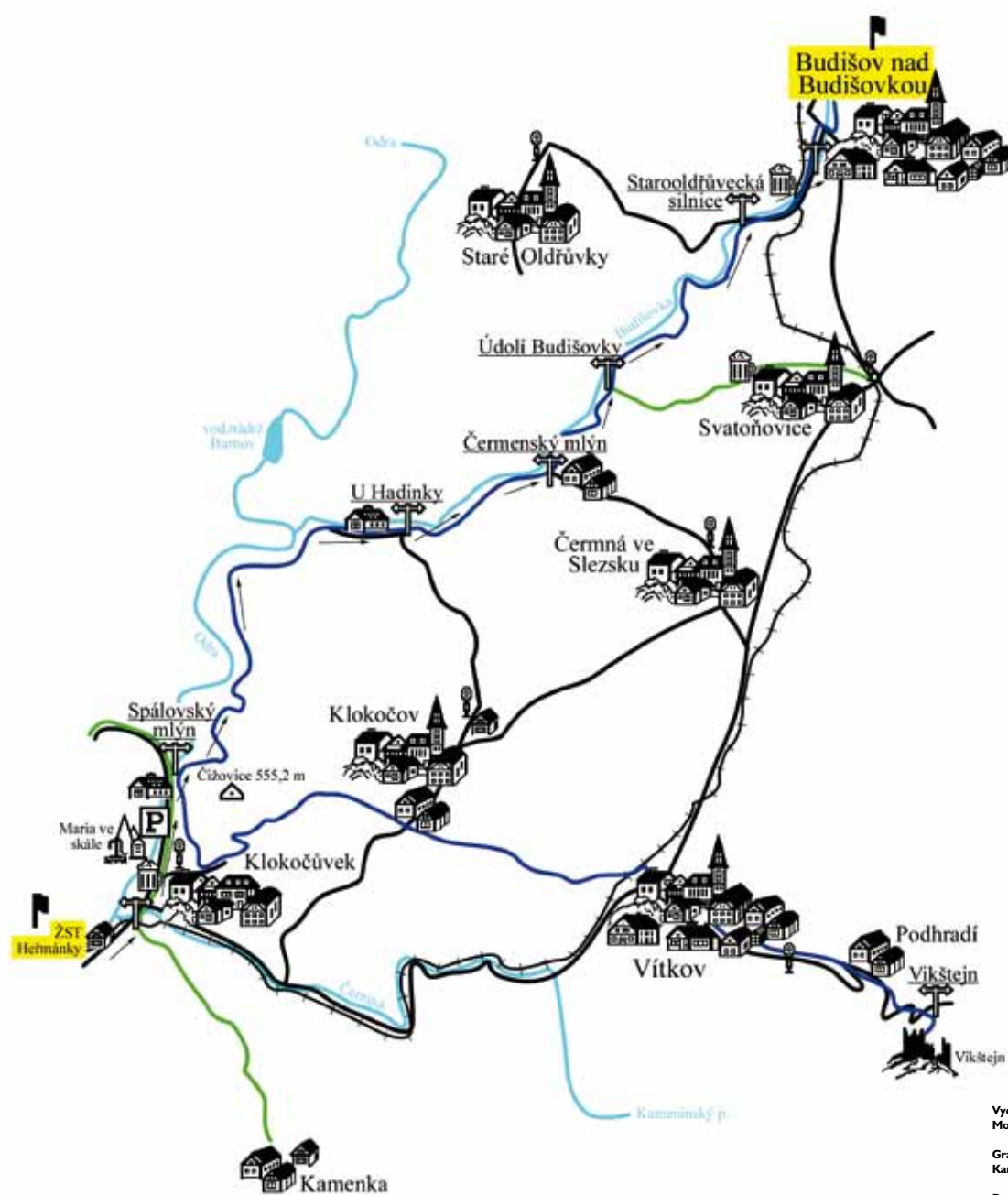


Městské muzeum břidlice v Budišově n. Bud., tel. 556 305 334

## **i** Budišov nad Budišovkou

Městské informační středisko, Muzeum břidlice, Horská 154, PSČ 747 87, tel. +420 556 312 040,  
mkis@budisovnb.cz, www.budisov.eu

Námět: Daniel Balogh, T. I. S. - Turistické informační systémy v.o.s.



Vydavatel:  
Moravskoslezský kraj

Grafický design:  
Kantor's Creative Club

Realizace:  
AP&I communications

Mapové schéma:  
T. I. S. Turistické informační systémy

Kilometrové vzdálenosti  
jsou pouze orientační.



Moravskoslezský kraj  
 Krajský úřad  
 28. října 117  
 702 18 Ostrava  
 Tel.: +420 595 622 222  
 E-mail: [posta@kr-moravskoslezsky.cz](mailto:posta@kr-moravskoslezsky.cz)

[www.kr-moravskoslezsky.cz](http://www.kr-moravskoslezsky.cz)

Realizace a design: Agentura API s.r.o.

